CIHM/ICMH
Microfiche
Series.

CIHM/ICMH
Collection de
microfiches.

Canadian Institute for Historical Microreproductions / Institut canadien de microreproductions historiques

©1984

NW
910.4R
S251pf
Atlas

228-2-28

къ Страницѣ 16.

Острова Уналашки Мущина и Женщина въ нарядномъ платьѣ.

207438

къ Страницѣ 30

Якутской Шаманъ призываетъ Д

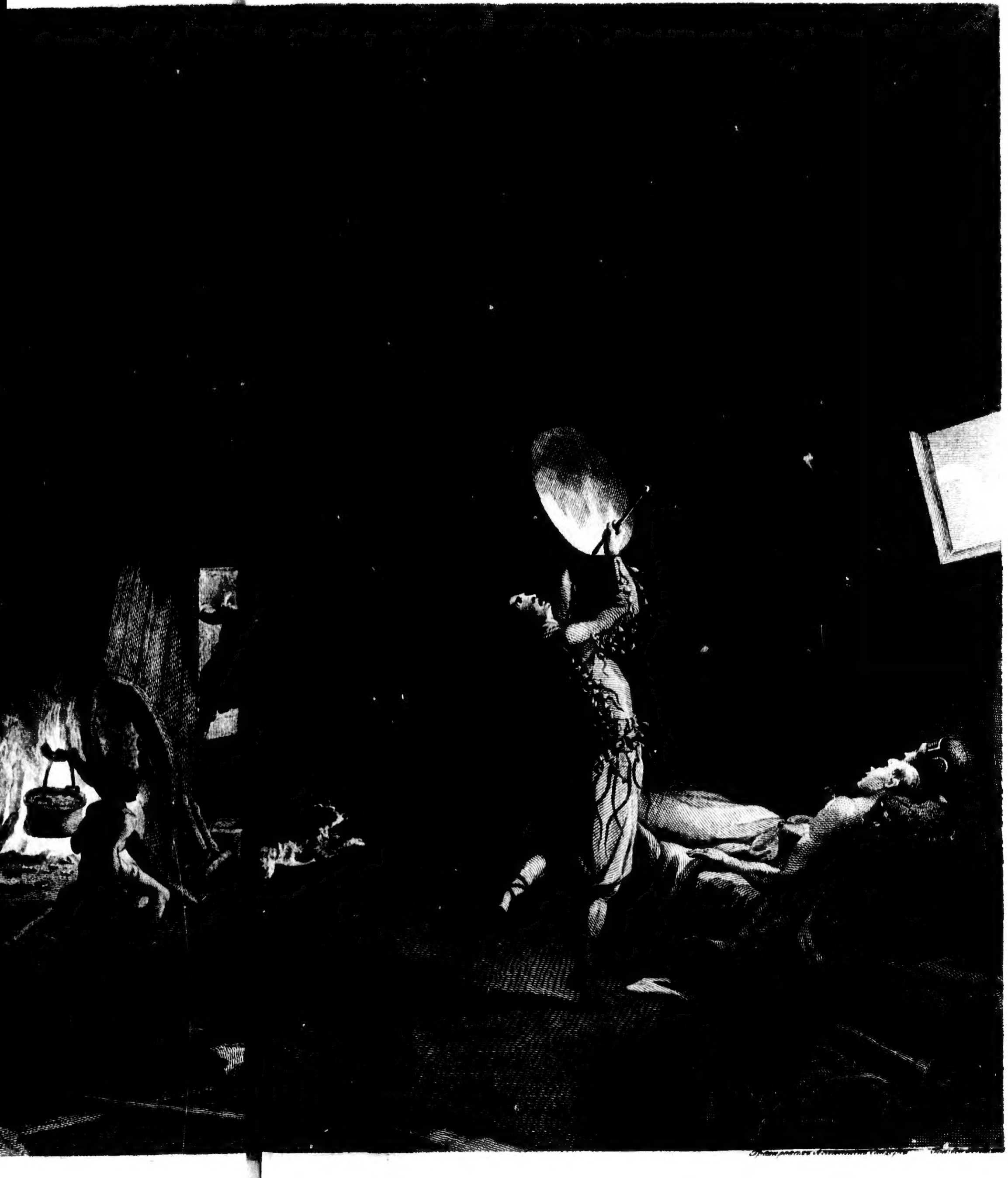

…манъ призываетъ Духовъ для изцѣленія больнаго.

Оленныя Тунгусы ставятъ эту

грав. Иванъ Ческий

...ы ставятъ юрту свою, для ночлега.

Нарта съ упряжкою собакъ употре[illegible]ая в

къ Страницѣ 56.

акъ употре ая въ окрестностяхъ города ОХОТСКА.

Часть I

Степныхъ Тунгусовъ мущина и женщина въ летне

…е и женщина въ лѣтней платьѣ: 1. мущина 2. женщина

Стран. 159.

Видъ Якутскаго селенія на Урочищѣ Олеконѣ; Яку

...на Урочищѣ Сископѣ; Якуты въ простомъ и нарядномъ платьѣ.

Видъ Верхнѣ=Колымскаго Острога с

грав Ив Чесни

...аго Острога съ рѣки Асатны



Видъ Средне-Колымскаго Острога и рѣки

грав: К. Ческий

Острога и рѣки Кольмы, въ низъ по оной.

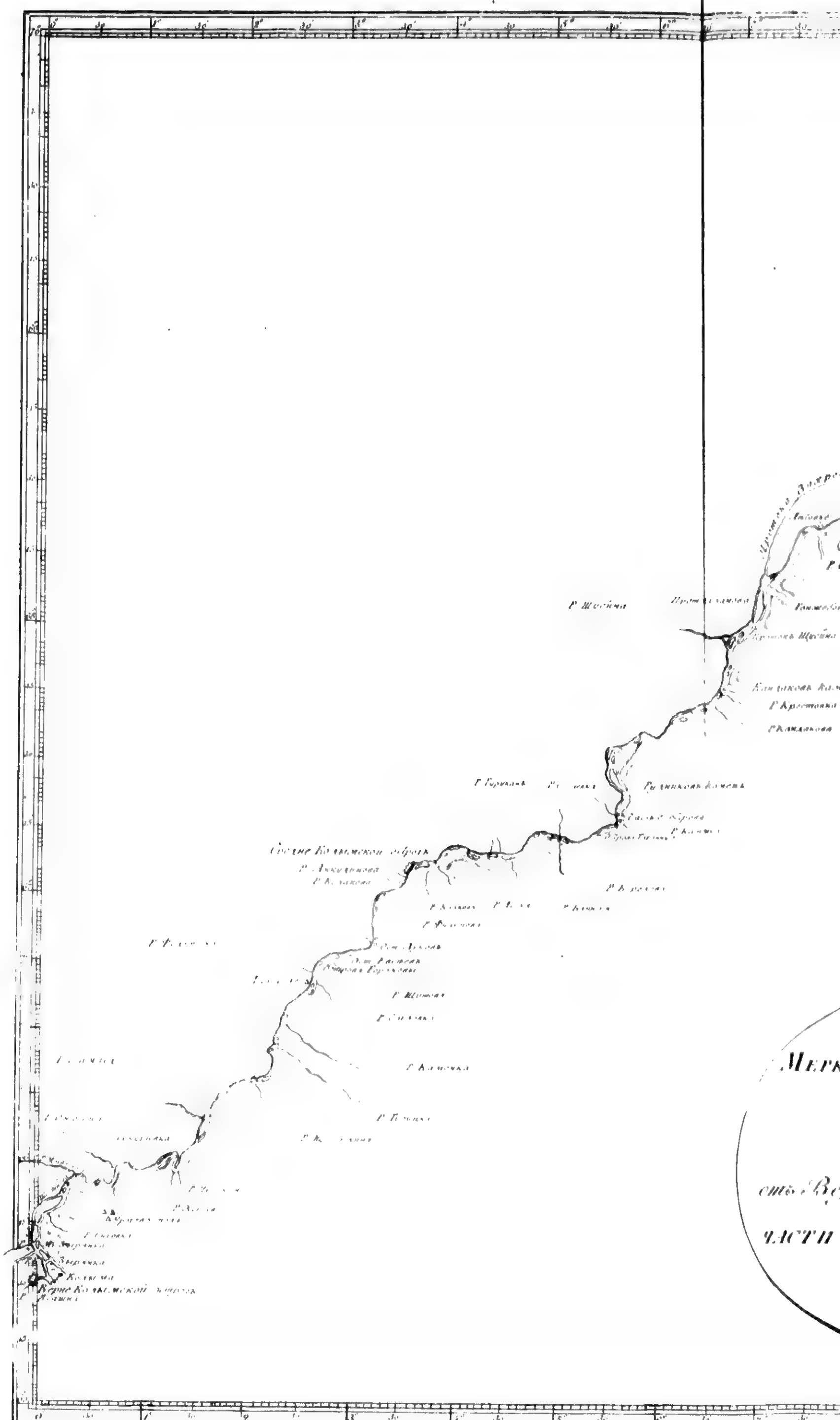

Средне Колымской острогъ
Колыма
Верхне Колымской острогъ

Къ страницѣ 78

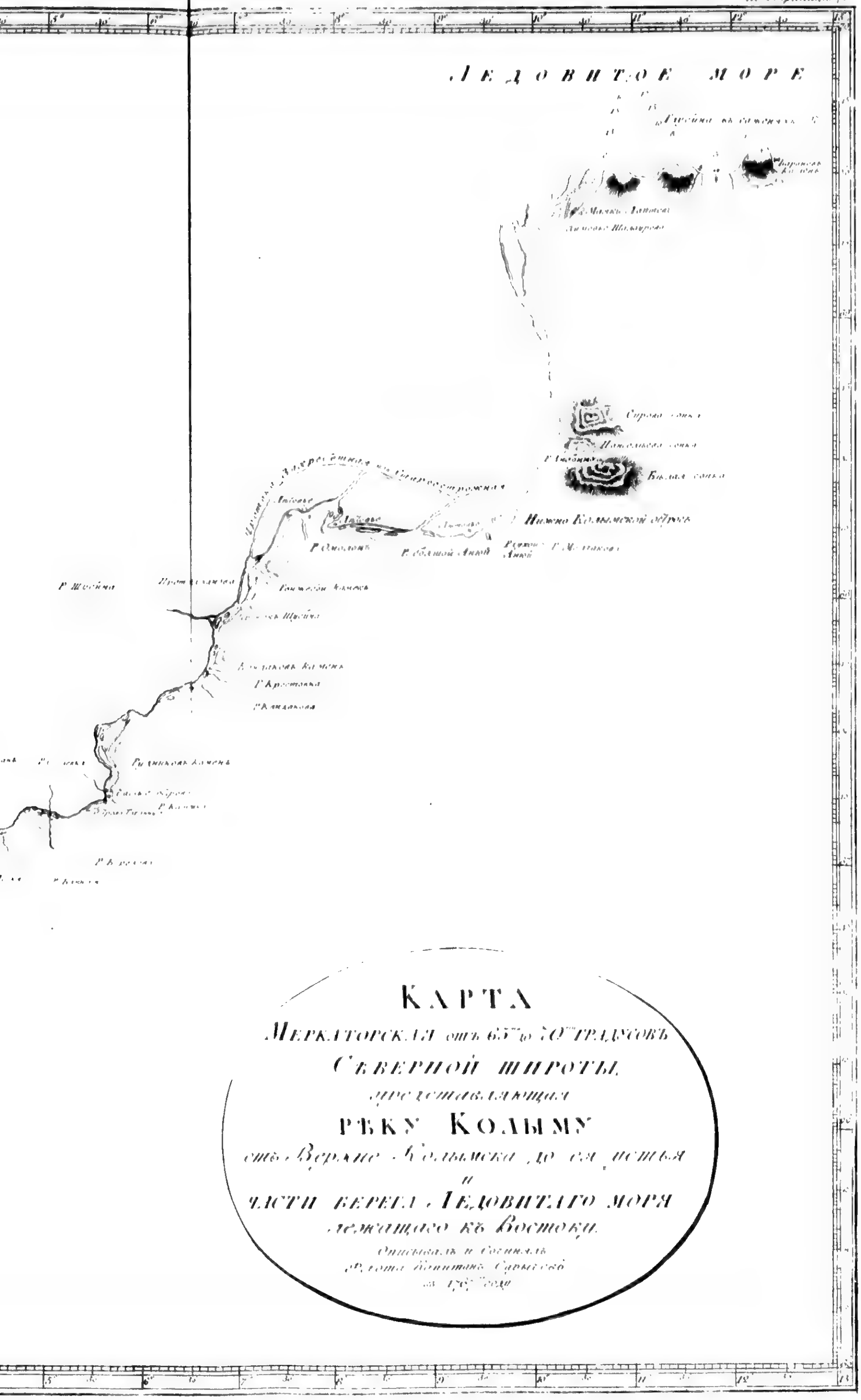

Видъ берега съ правой стороны рѣки Колымы отъ мыса Лейтенанта ...
178? года Іюня 28 дня. A мысъ и козармы B обвалившійся берегъ отъ ...



Видъ Кекуровъ или столбовъ каменныхъ, на ... Ледовитаго

Видъ берега съ Ледовитаго моря отъ якорнаго мѣста ... толщи Іюля

Л. ... 31.

...холмы отъ ... лейтенанта Лаптева къ устью ея, снять во время стоянія на якорѣ
...въ обсыхающемъ берегу ... каменной столбъ.

...ъ каменныхъ, на ... Ледовитаго моря.

... отъ якорнаго мѣста ... Іюля 6" ... къ Западу



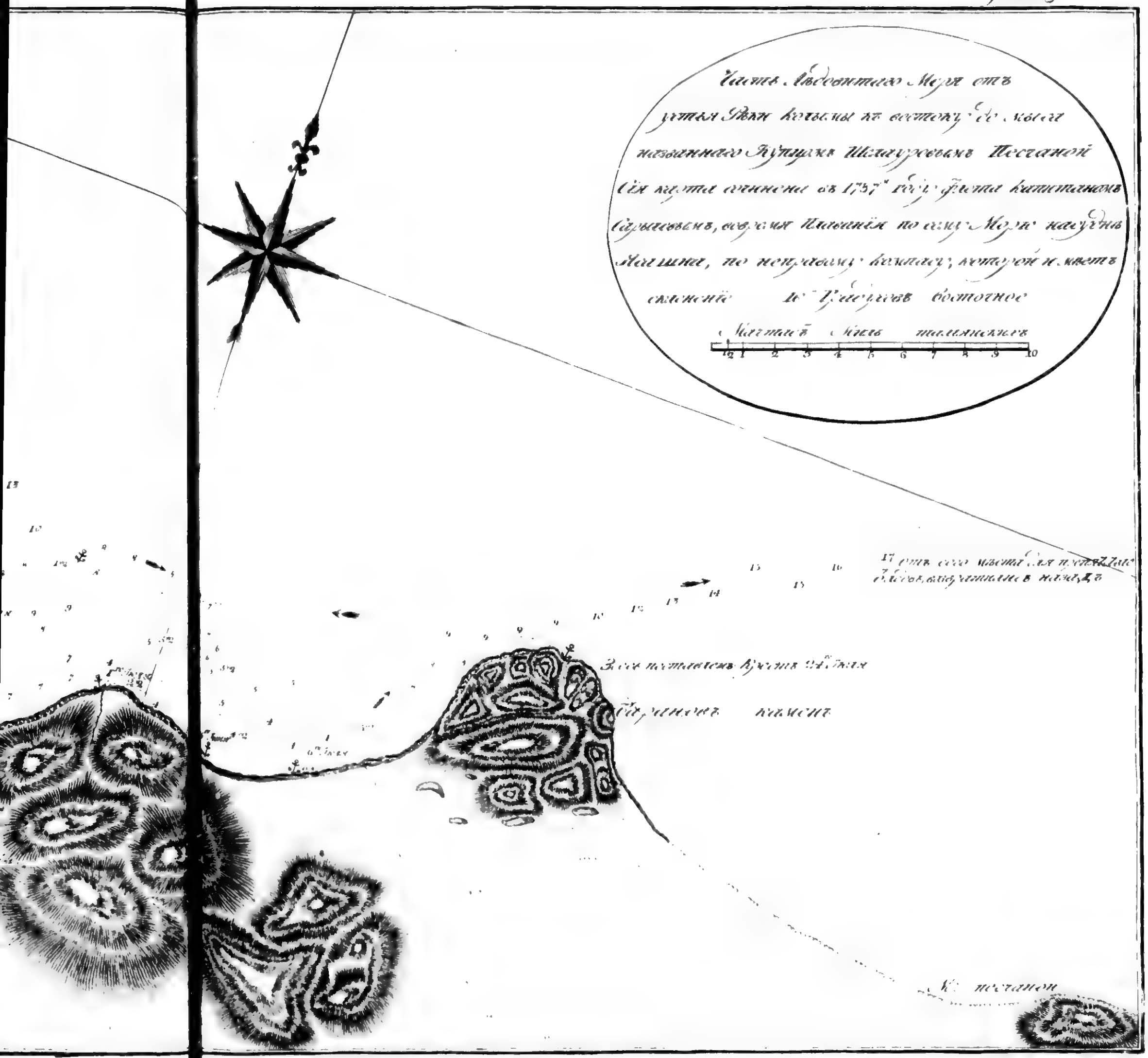
Часть Ледовитаго Моря отъ
устья Рѣки Колымы къ востоку до мыса
называннаго Купцомъ Шалауровымъ Песчаной
Сія карта сочинена въ 1787м году флота капитаномъ
Сарычевымъ, во время плаванія по сему Морю
склоненіе 16 градусовъ восточное
Масштабъ Миль италіянскихъ
1 2 3 4 5 6 7 8 9 10
Здѣсь поставленъ Крестъ 24 Іюля
Барановъ камень
Мысъ песчаной



Видъ лѣтнихъ Чукотскихъ Юртъ, и якорнаго мѣс



, и якорнаго мѣста въ губѣ Святаго Лаврентія.

къ стран. 185

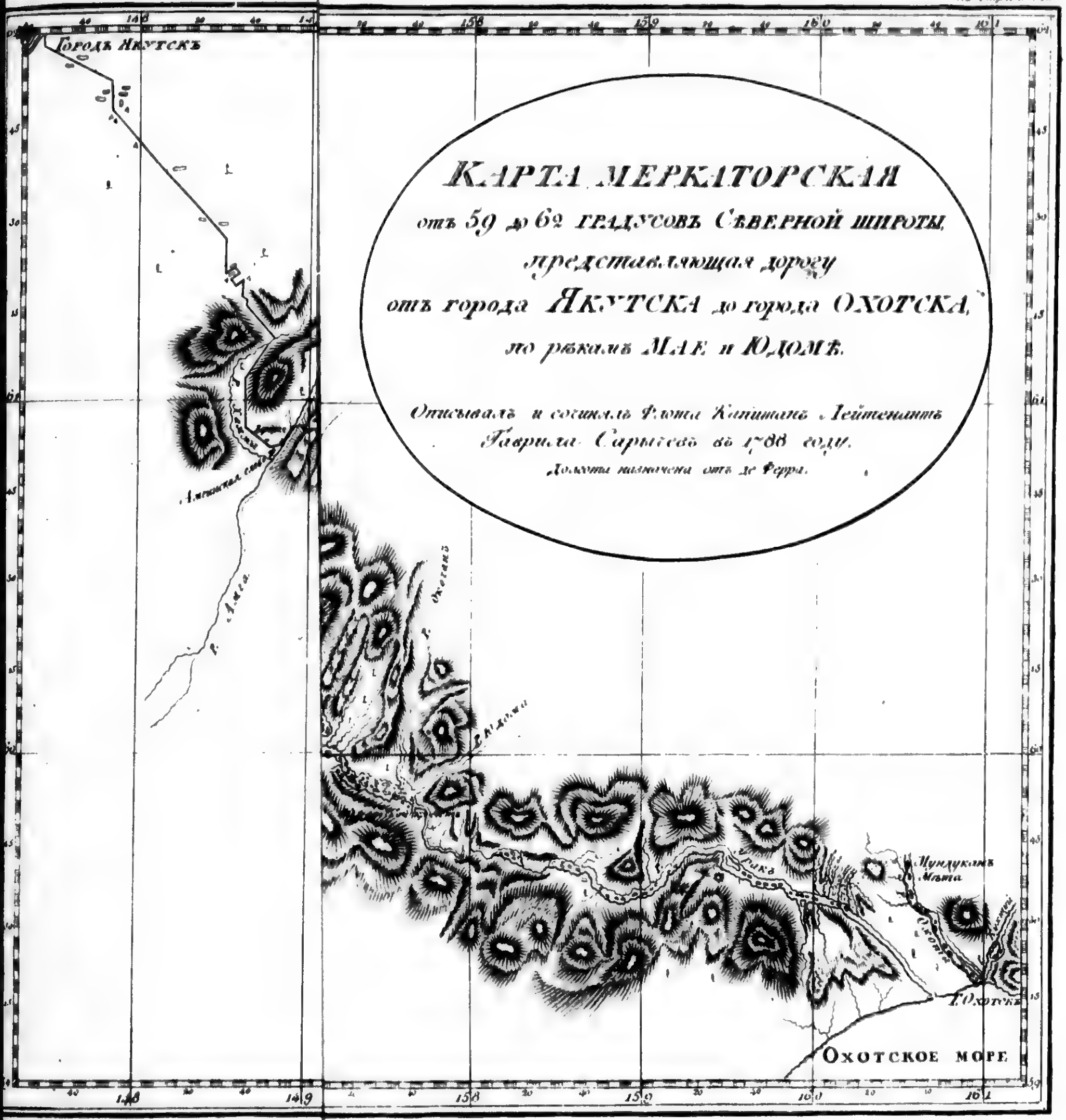
КАРТА МЕРКАТОРСКАЯ
отъ 59 до 62 ГРАДУСОВЪ СѢВЕРНОЙ ШИРОТЫ,
представляющая дорогу
отъ города ЯКУТСКА до города ОХОТСКА,
по рѣкамъ МАѢ и ЮДОМѢ.
Описывалъ и сочинялъ Флота Капитанъ Лейтенантъ
Гаврила Сарычевъ въ 1788 году.
Долготы назначены отъ де Ферры.
Городъ Якутскъ
р. Алдана
Охотское море
Г. Охотскъ
Мундуканъ
р. Юдома
р. Охогано

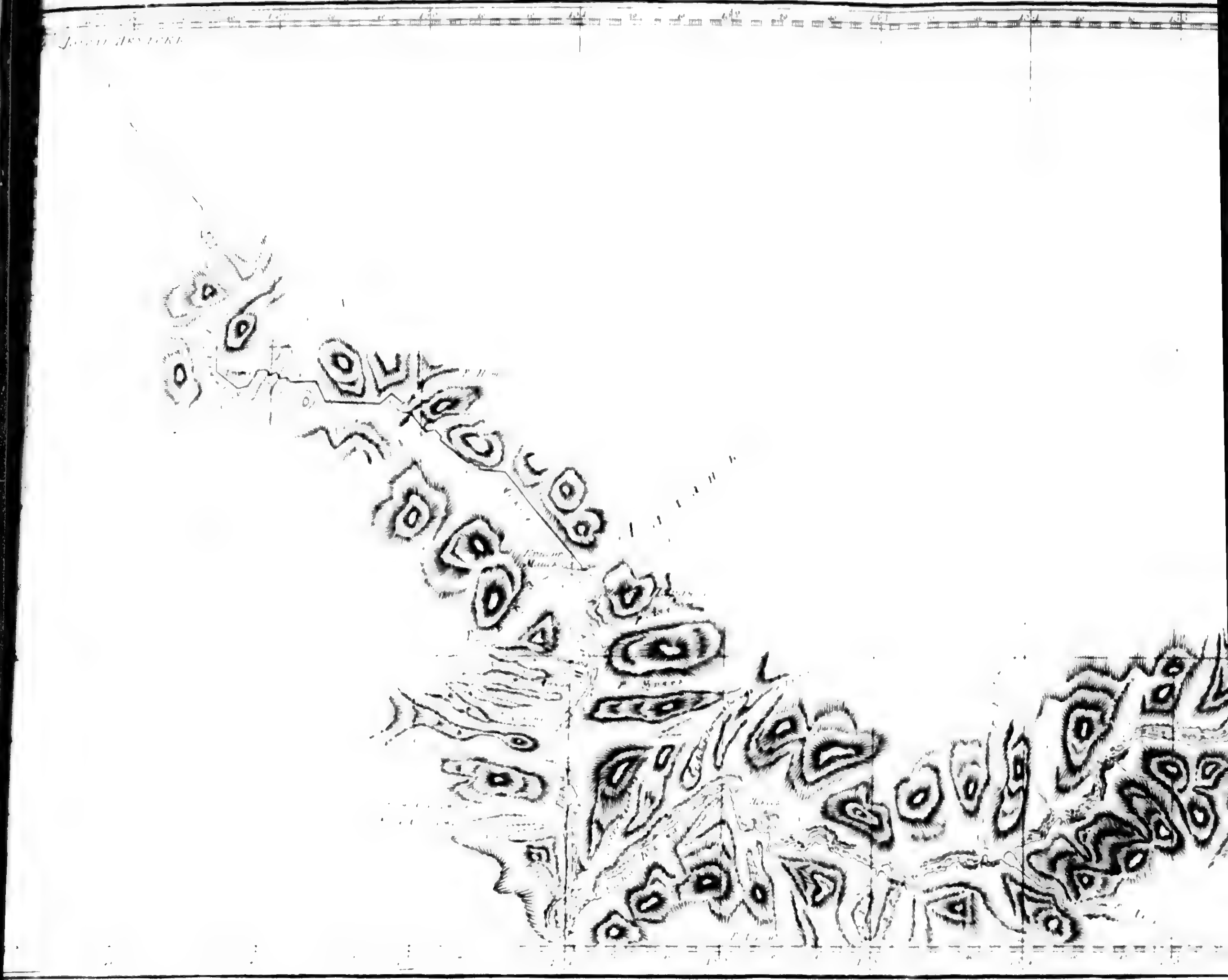

КАРТА МЕРКАТОРСКАЯ
отъ 59 до 62 градусовъ Сѣверной широты
представляющая дорогу
отъ города ЯКУТСКА до города ОХОТСКА
по рѣкамъ МАѢ и ЮДОМѢ
ОХОТСКОЕ МОРЕ

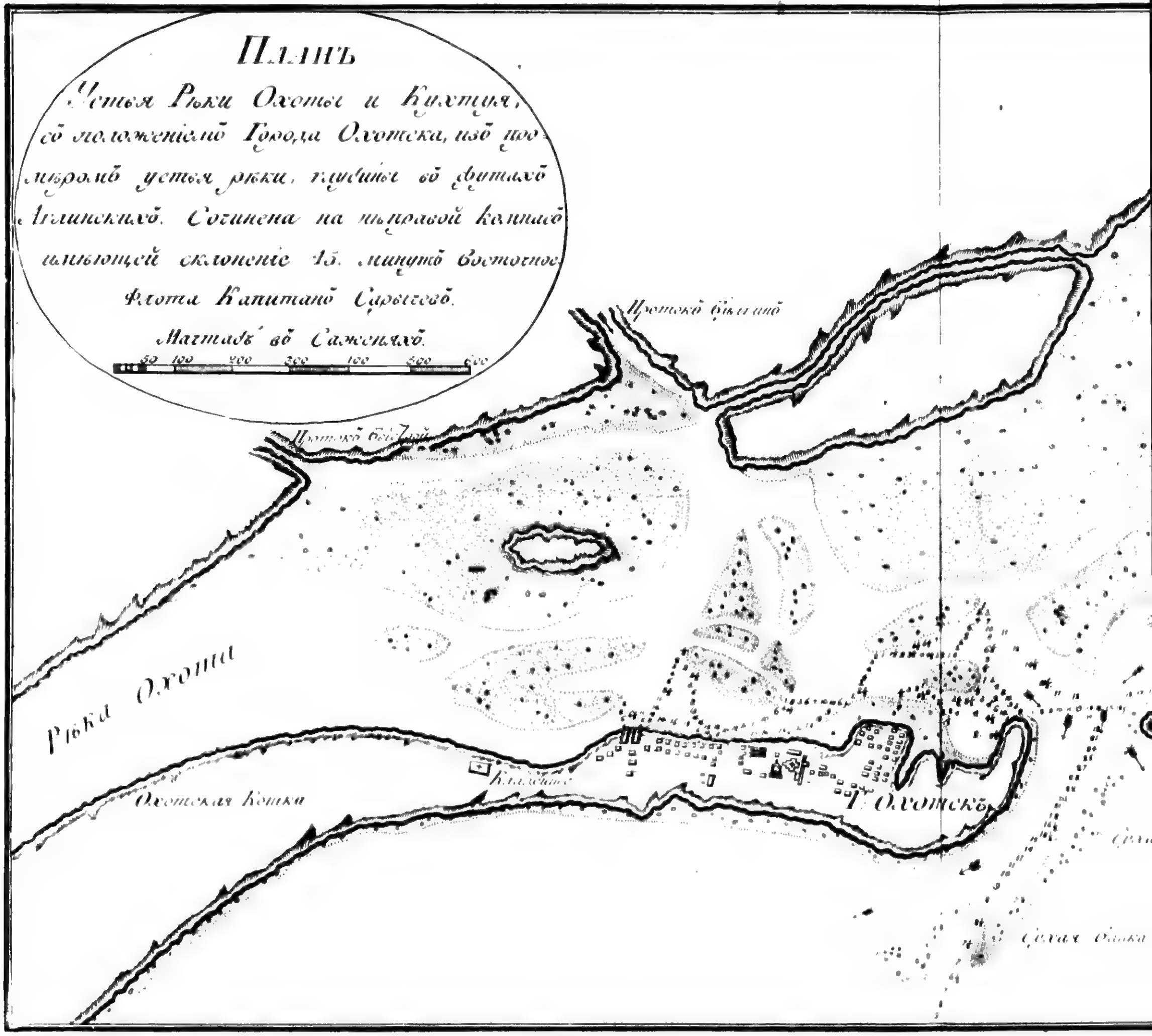
Планъ
Устья Рѣки Охоты и Кухтуя,
съ положеніемъ Города Охотска, изъ по-
мѣромъ устья рѣки, глубины въ футахъ
Аглинскихъ. Сочинена на неправой компасъ
имѣющей склоненіе 45. минутъ восточное
Флота Капитанъ Сарычевъ.
Масштабъ въ Саженяхъ.
50 100 200 300 400 500 600
Рѣка Охота
Охотская Кошка
Г. Охотскъ
Сухая банка

Къ Стран. 134.

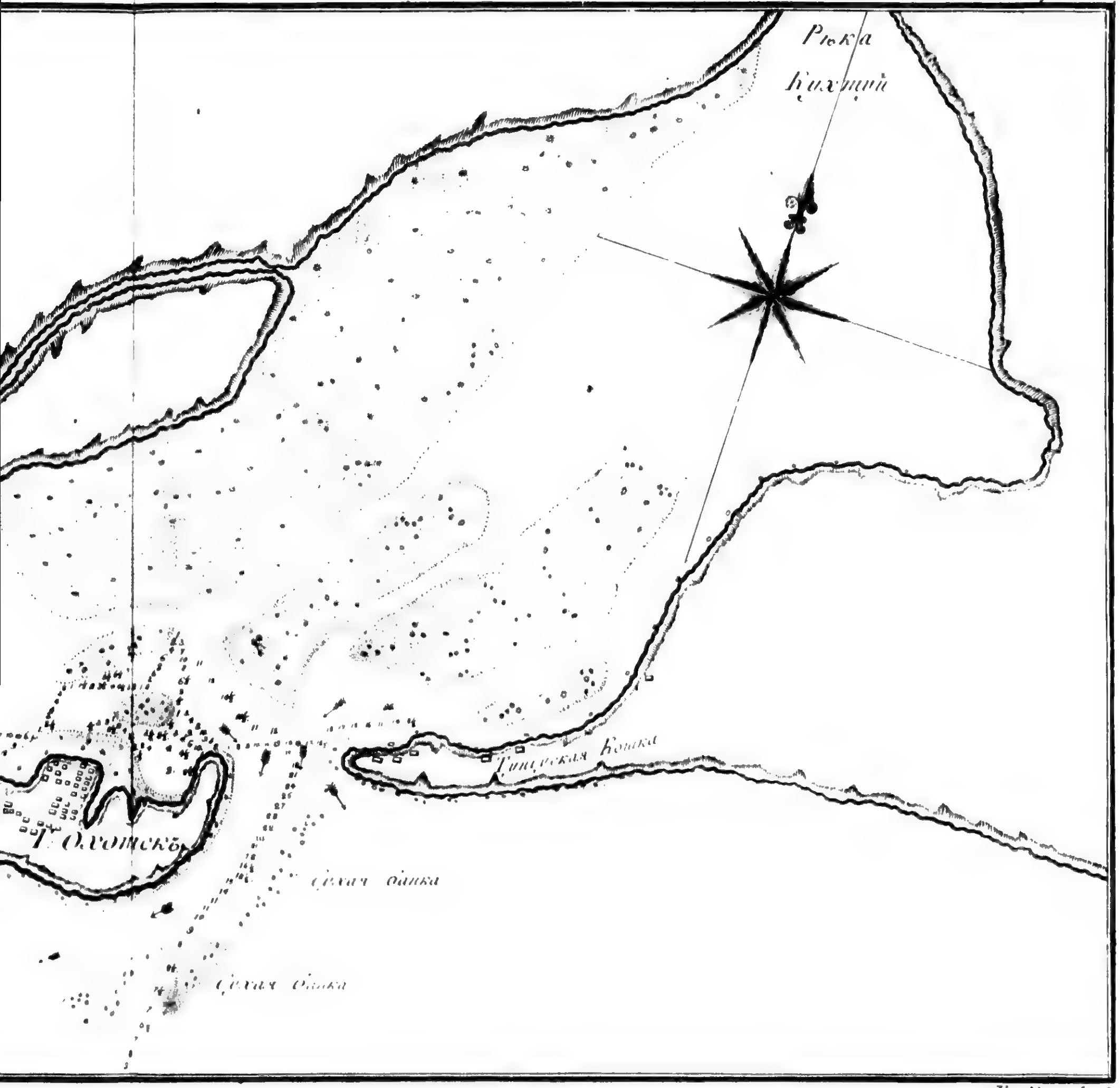
Рѣка
Кухтуй
Тунгуская Кошка
Г. Охотскъ
Сухая банка
Сухая банка



Видъ мыса Еникала.

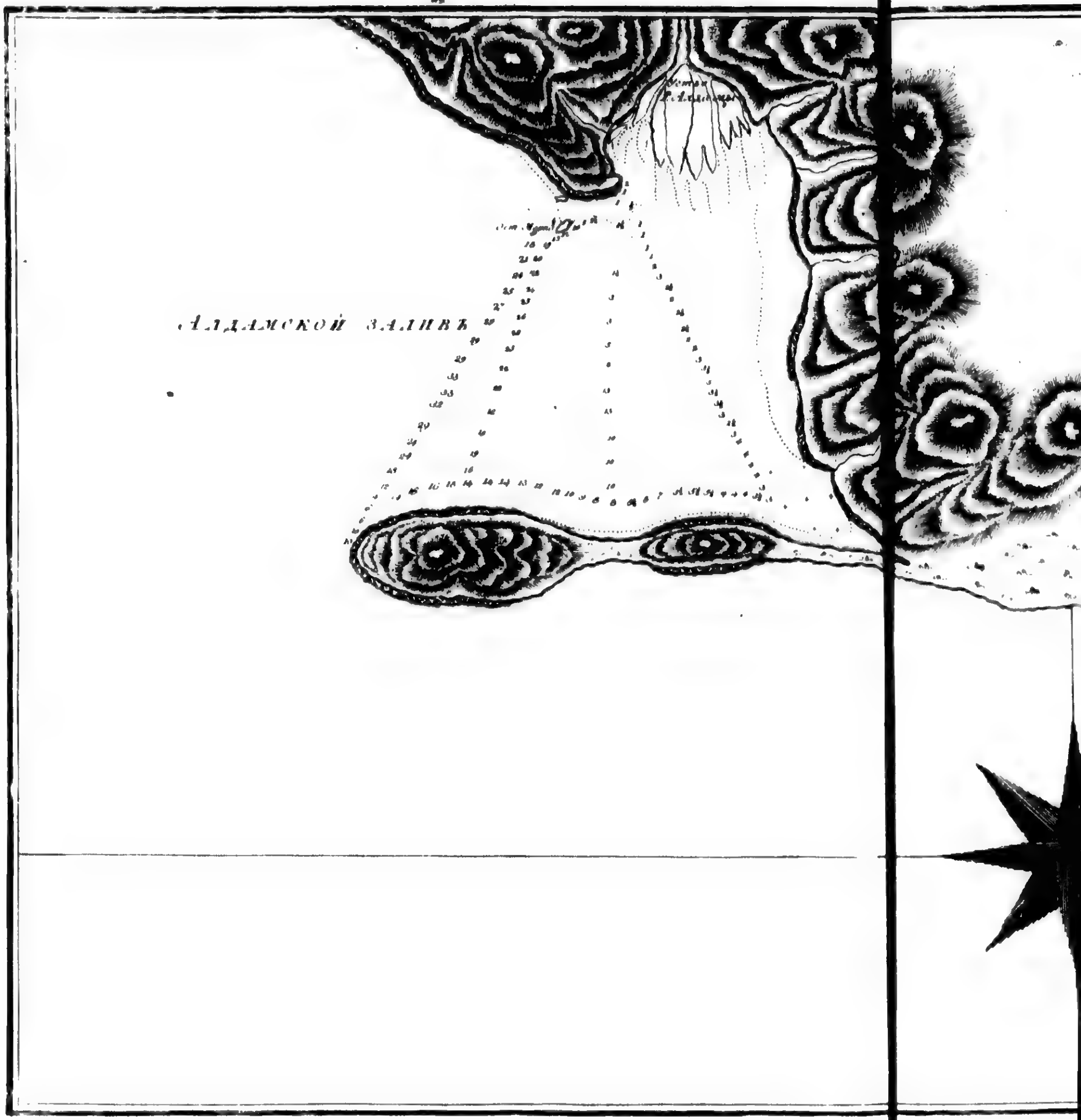
Алдамской заливъ



КАРТА
отъ устья рѣки Улкана до
рѣки Алданы съ показанiемъ про-
мѣра въ футахъ въ малую воду, воз-
вышенiе тогда рѣчной воды было
въ Алданѣ по объявленiю Тунгусовъ
около одного фута.
Сочинена флота Капитанъ Лейтенантомъ
Сарычевымъ 1789 года Iюля 8 дня.
Масштабъ Россiйскихъ Верстъ.
Устье
рѣки Улкана

МЕРКАТОРСКАЯ КАРТА
Охотскаго Моря и морскаго берега
отъ Рѣки Охоты и Кухтуя до устья
Рѣки Алдомы.
Описывалъ и Сочинялъ флота Капитанъ Лейтенантъ
Гаврила Сарычевъ, въ 1789 году.
141°
142°
59
58
Рѣка
Гюнчи
Р. Кекра

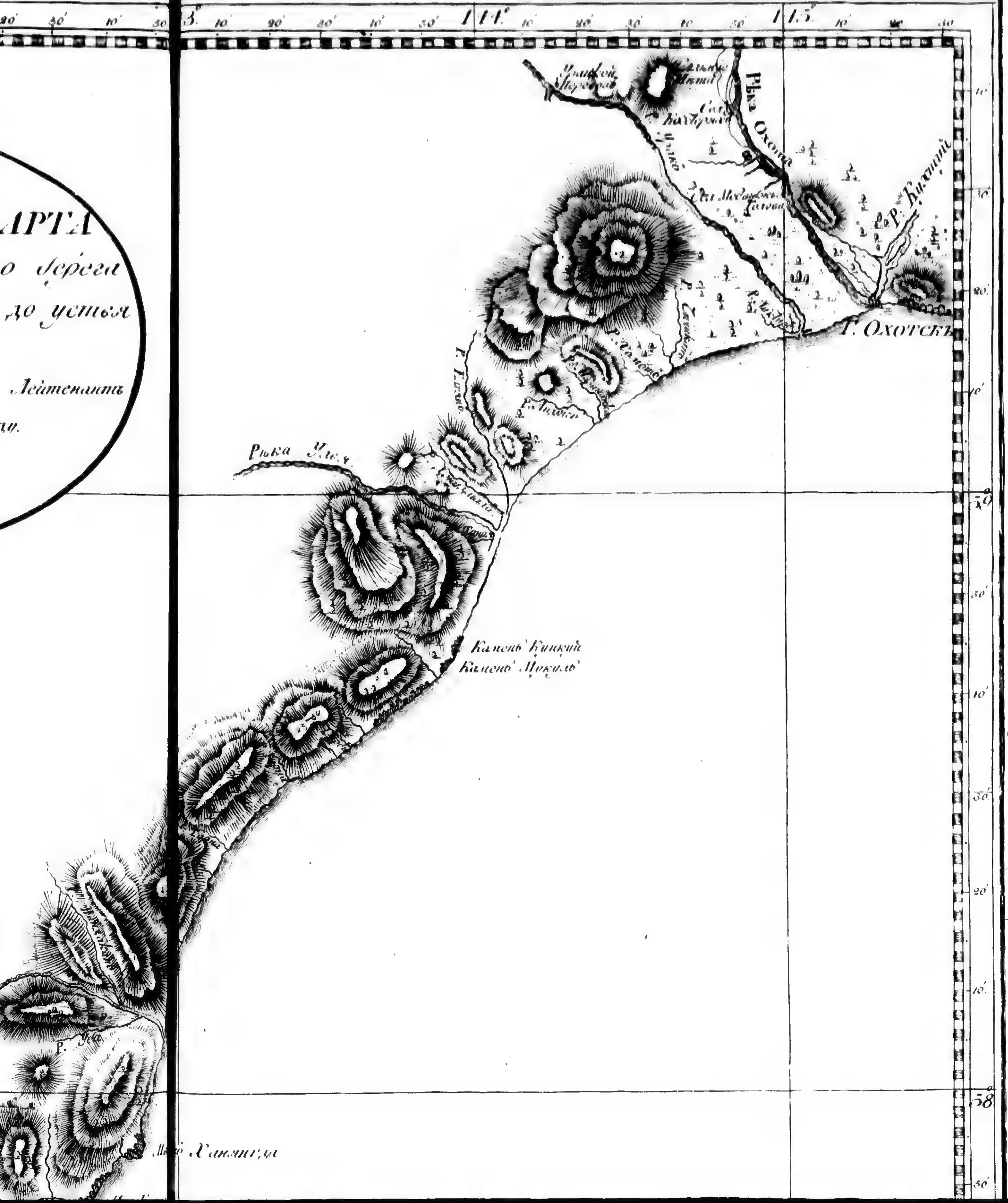
АРТА
о берега
до устья
Лейтенантъ
цу.
Рѣка Охота
Г. Охотскъ
Рѣка Улья
Камень Кункуй
Камень Мукуль
Мысъ Ханянгда

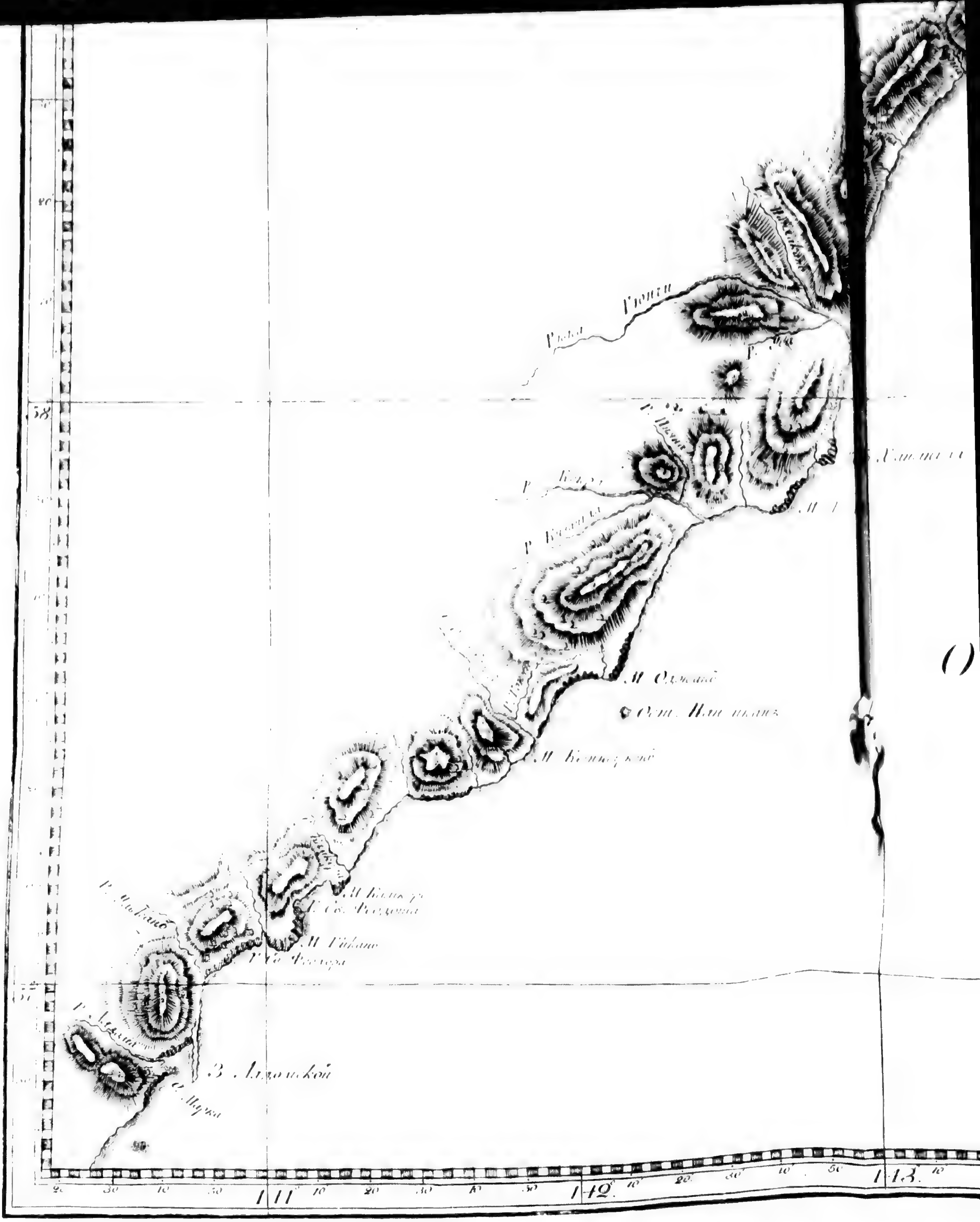

58
57
141
142
143

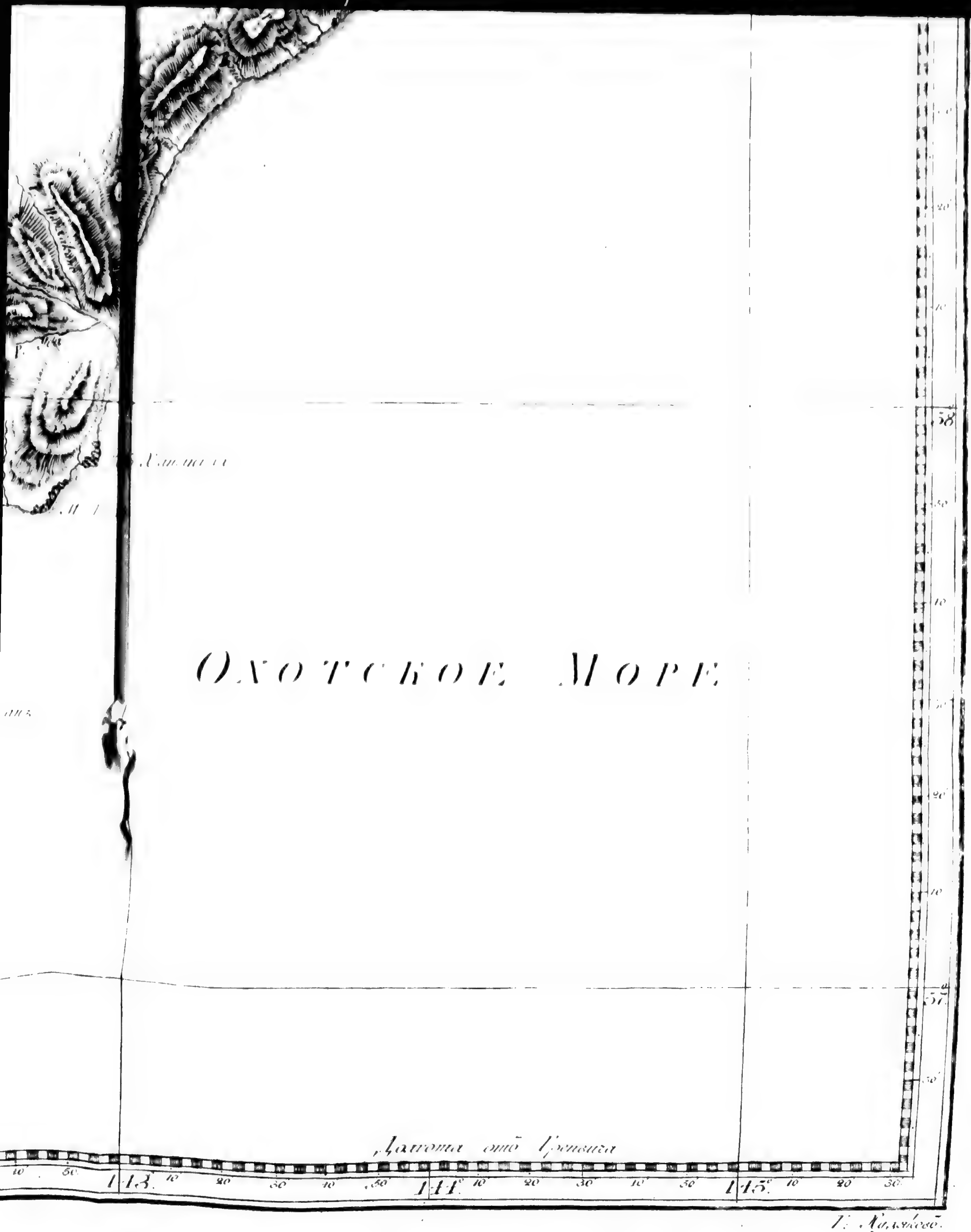

207438



Видъ острова Алаида въ 20ти миляхъ отъ онаго къ NW.

Видъ 3го Курил[illegible] [illegible] и пролива меж[illegible]
въ разстояніи [illegible] отъ 3го острова.

Видъ Западной части [illegible] Курильскаго острова и [illegible] острова съ Сѣверной [illegible]

[illegible] Курил[illegible] [illegible] 2 [illegible]

Видъ [illegible] [illegible]


3й Островъ
6й Островъ


Видъ Камчатскаго берега отъ
къ N.N.O
Видъ Камчатскаго берега отъ Авачинской губы къ Юго-Западу, въ разстояніи отъ мѣста


NW 56°
NW 26°
NW 8°
NW 10°



Видъ Петропавловской Гавани



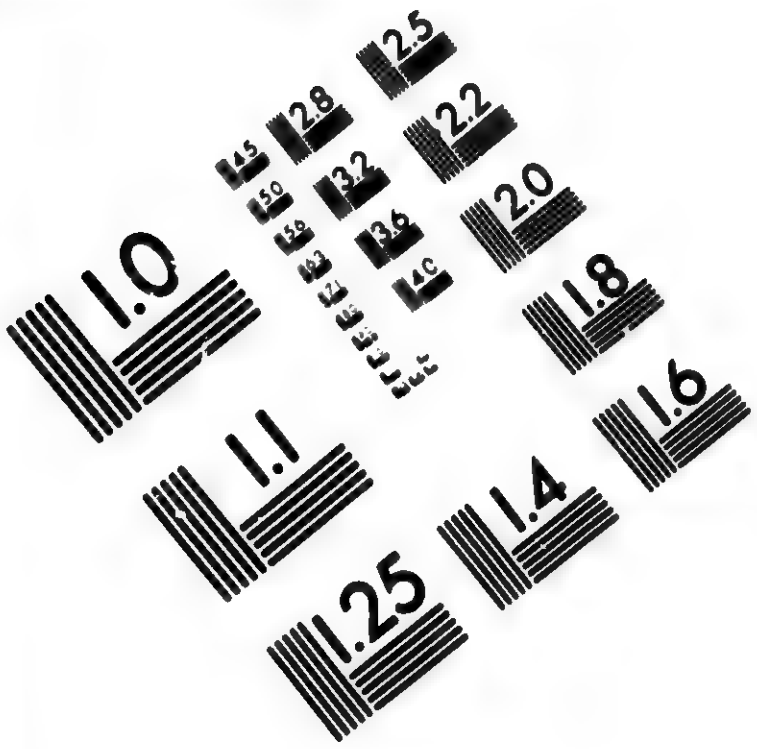



IMAGE EVALUATION TEST TARGET (MT-3)



6"

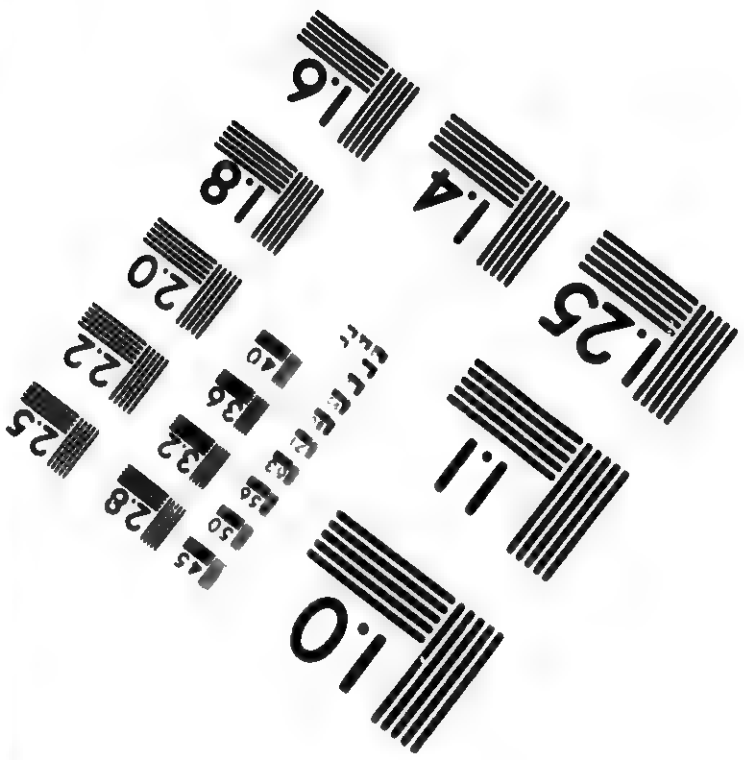

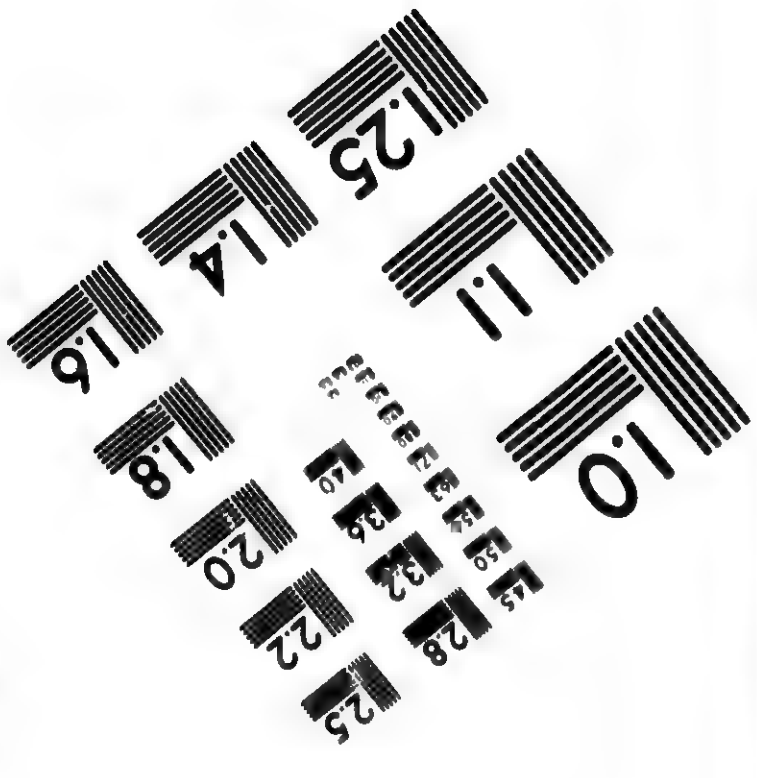

Photographic Sciences Corporation

23 WEST MAIN STREET
WEBSTER, N.Y. 14580
(716) 872-4503

Камчадалъ на санкахъ со упряжк

Гравир. А. [illegible]

...кахъ съ упряжкою собакъ.

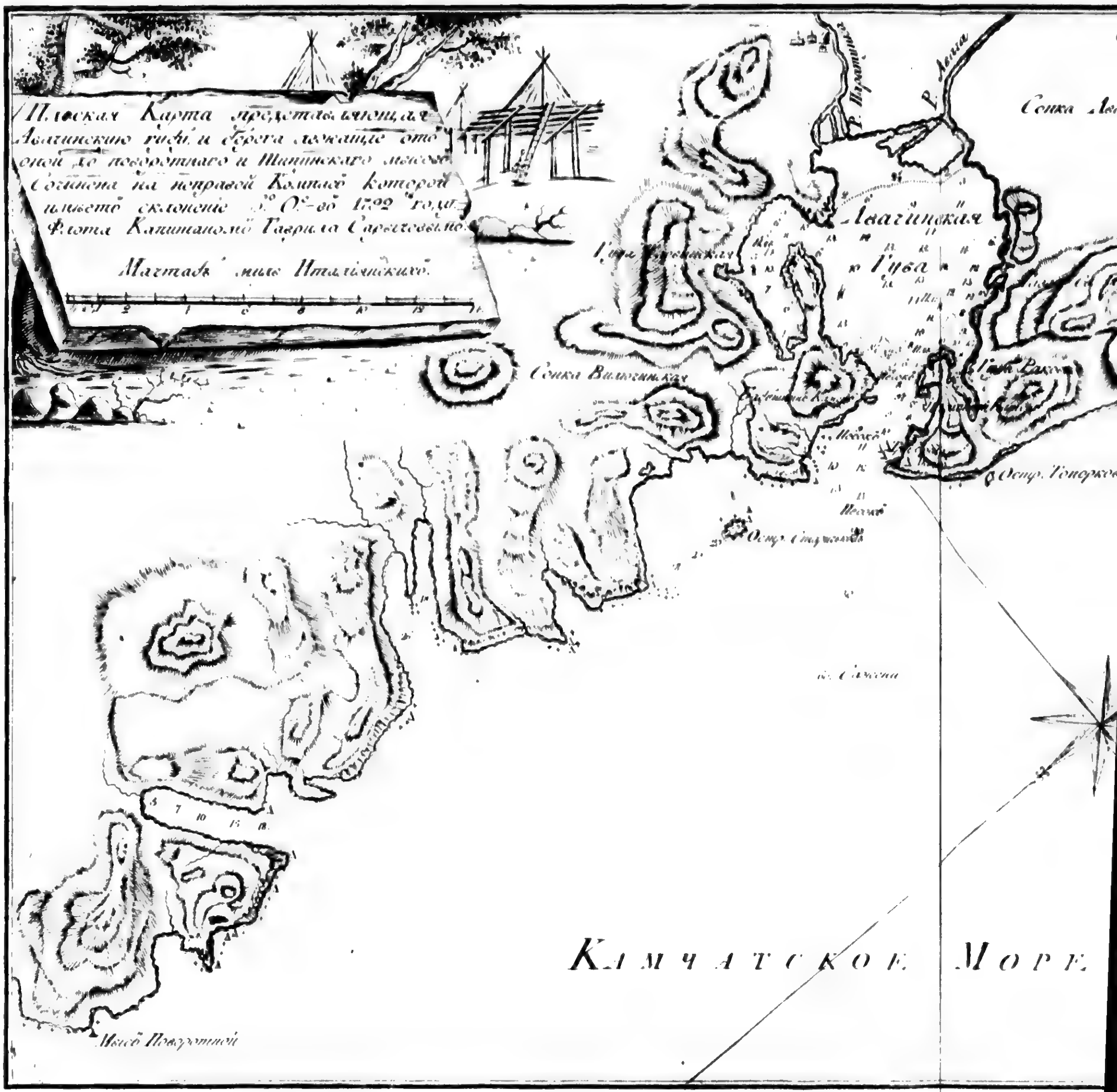
Плоская Карта представляющая Авачинскую губу и берега лежащие от оной до поворотнаго и Шипунскаго мысов
Сочинена на исправой Компас которой имеет склонение 1792 году
Флота Капитаном Гаврилом Сарычевым
Масштаб миль Италиянских
Сопка Вилючинская
Авачинская Губа
Камчатское Море
Мыс Поворотной

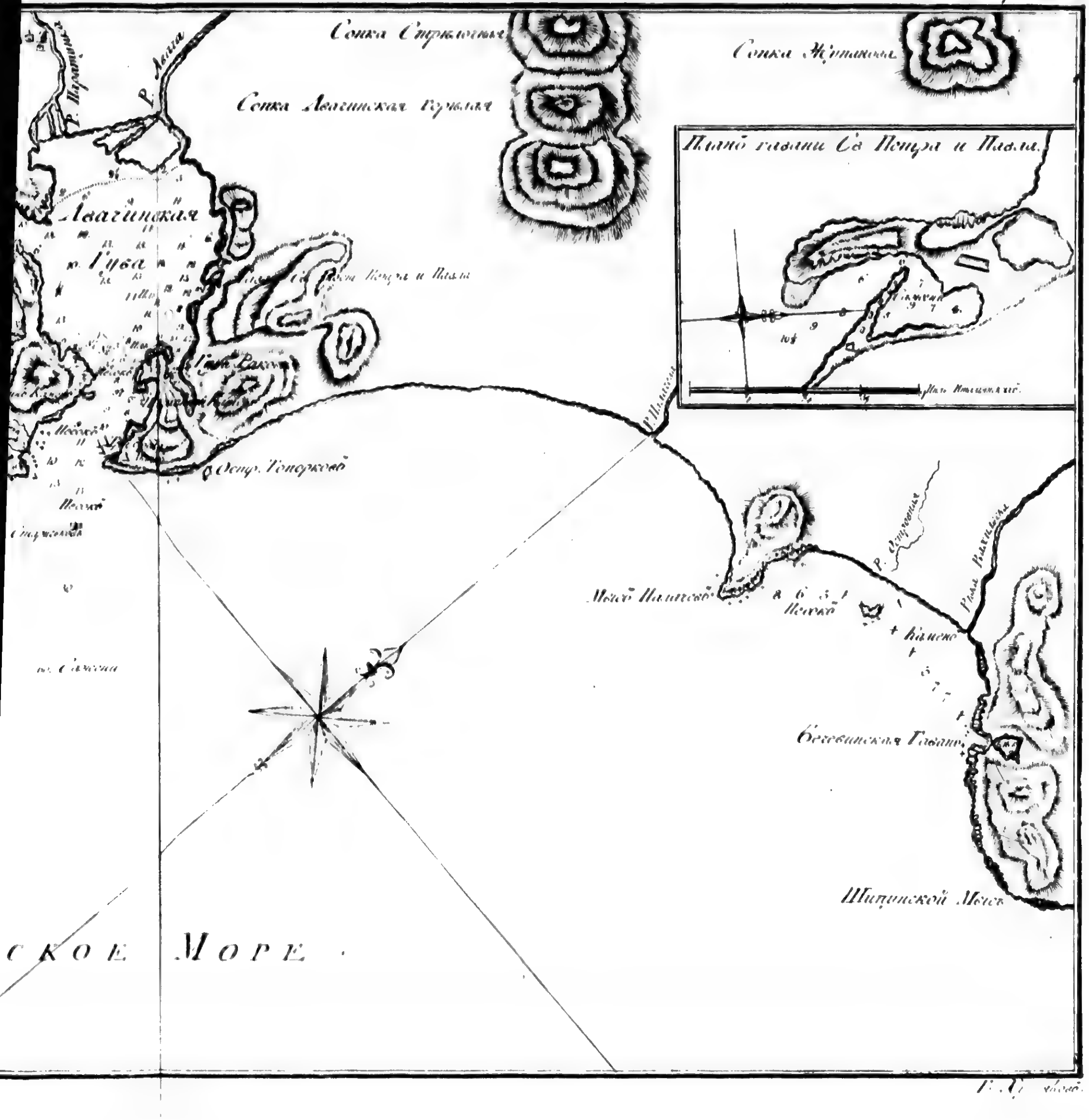
Сопка Стрѣлочная
Сопка Жупанова
Сопка Авачинская горѣлая
Р. Авача
Авачинская Губа
Планъ гавани Св. Петра и Павла.
Остр. Топорковъ
Мысъ Налачевъ
Р. Островная
Бечевинская Гавань
Шипунской Мысъ
...ское Море

Т: II.

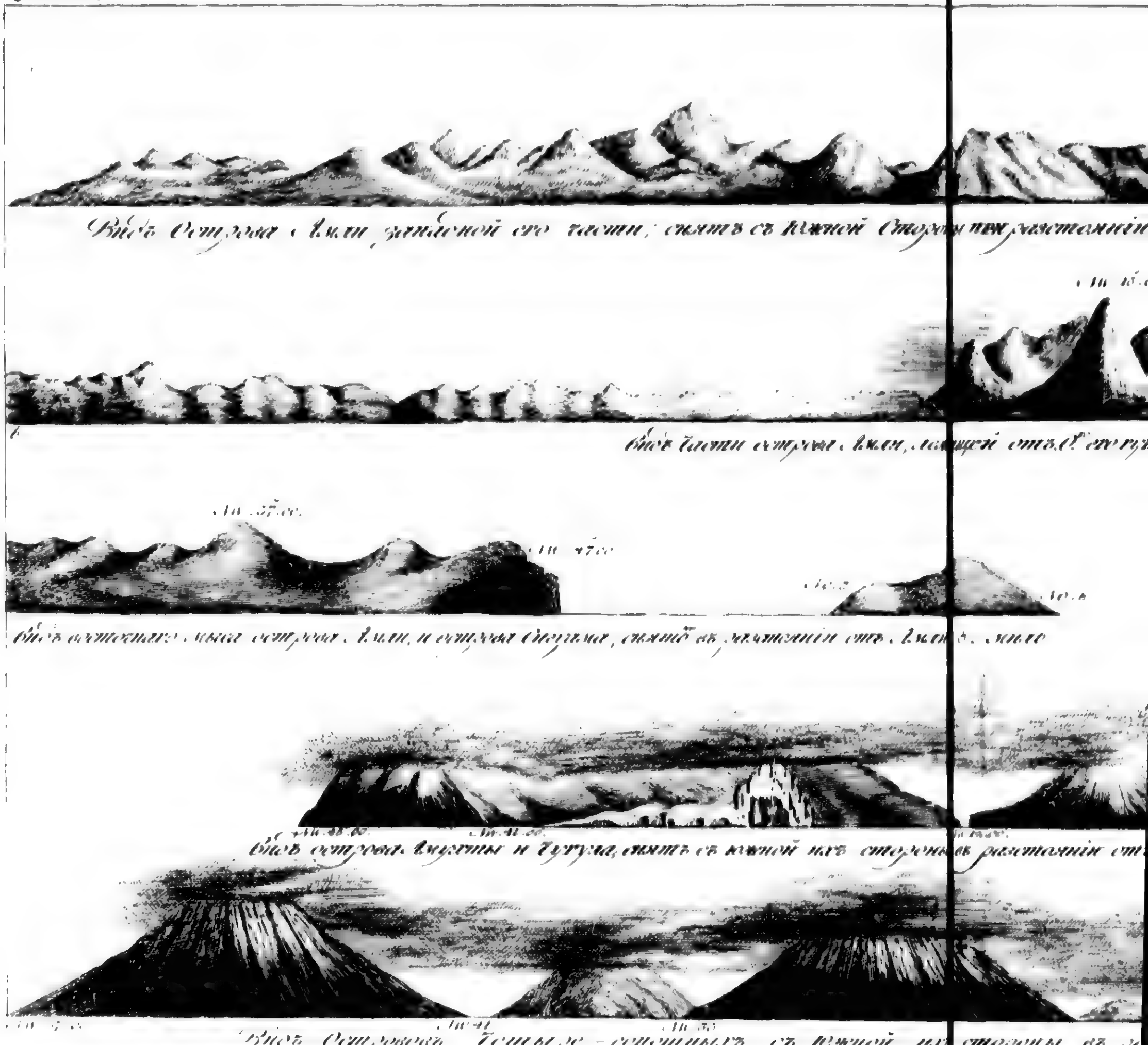
Видъ Острова Амли западной его части; снятъ съ Южной Стороны въ разстояніи
Видъ части острова Амли, лежащей отъ С.
Видъ восточнаго мыса острова Амли, и острова Сегуама, снятъ въ разстояніи отъ Амли 5. миль
Видъ острововъ Амухты и Чугуля, снятъ съ южной ихъ стороны въ разстояніи от
Видъ Острововъ Четыре-сопочныхъ, съ южной ихъ стороны, въ р

…ной Стороны въ разстояніи 8. миль отъ а.



…ы Амли, лежащей отъ С. его горы въ 18. миляхъ, снять въ разстояніи отъ берега 8. миль.

…іи отъ Амли 5. миль

…ихъ стороны въ разстояніи отъ Амухты въ 5. миляхъ

…Южной ихъ стороны, въ разстояніи 11. миль.



Видъ устья Капитанской гавани на островѣ Уналашкѣ



…на островѣ Уналашкѣ отъ Алеутскаго селенія Иллюлюкъ

Женщина Острова Уналашки



къ Страницѣ 18.

Женщина Острова Уналашки

Т: II.

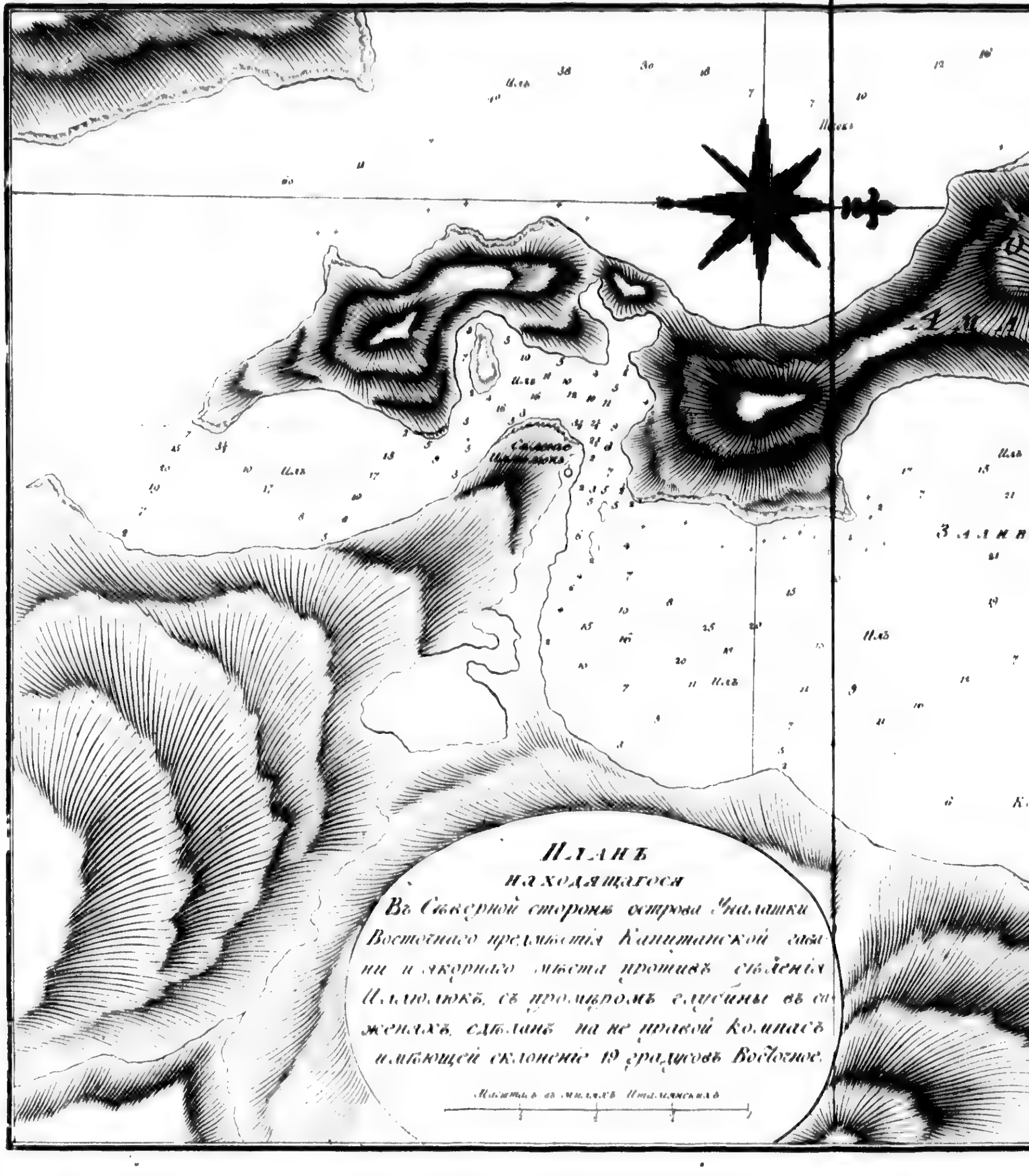
ПЛАНЪ
находящагося
Въ Сѣверной сторонѣ острова Уналашки
Восточнаго предмѣстія Капитанской гава-
ни и якорнаго мѣста противъ селенія
Иллюлюкъ, съ промѣромъ глубины въ са-
женяхъ, сдѣланъ на не правой компасъ
имѣющей склоненіе 19 градусовъ Восточное.
Масштабъ въ миляхъ Италіянскихъ

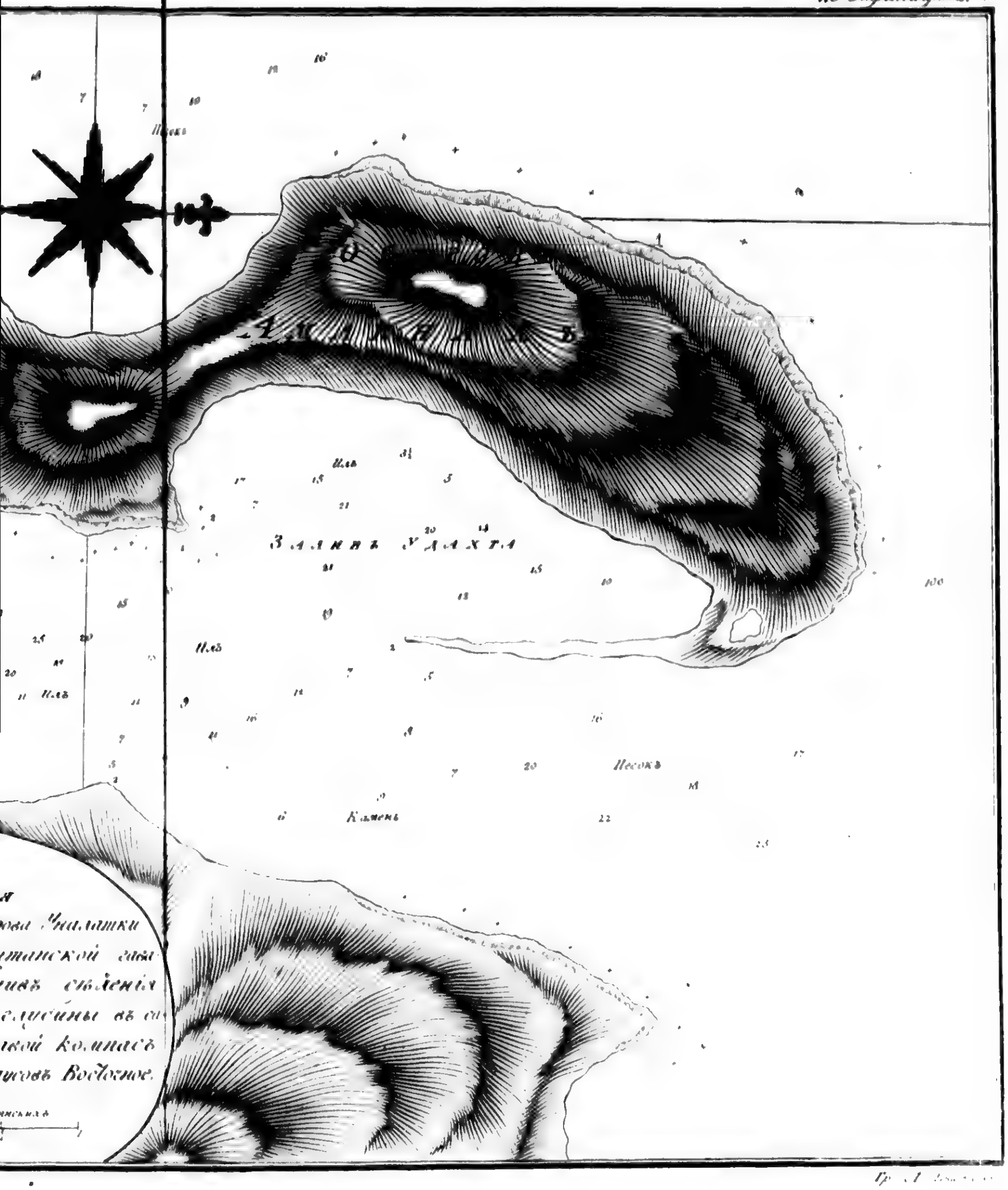
Илъ
Песокъ
Камень

Т: II.





...ка, Юго западной его стороны, снять въ разстоянии 10. миль Италиянскихъ.



... въ разстоянии [illegible] въ 20. миль Италиянскихъ

снять въ разстоянии [illegible] миль Италиянскихъ

Видъ селенія Купца Шелихова на Островѣ Кадьякѣ съ Т[…]

…мерская Гавань въ Гавани Камчатскихъ или Петра Святителей.


ПЛАНЪ.

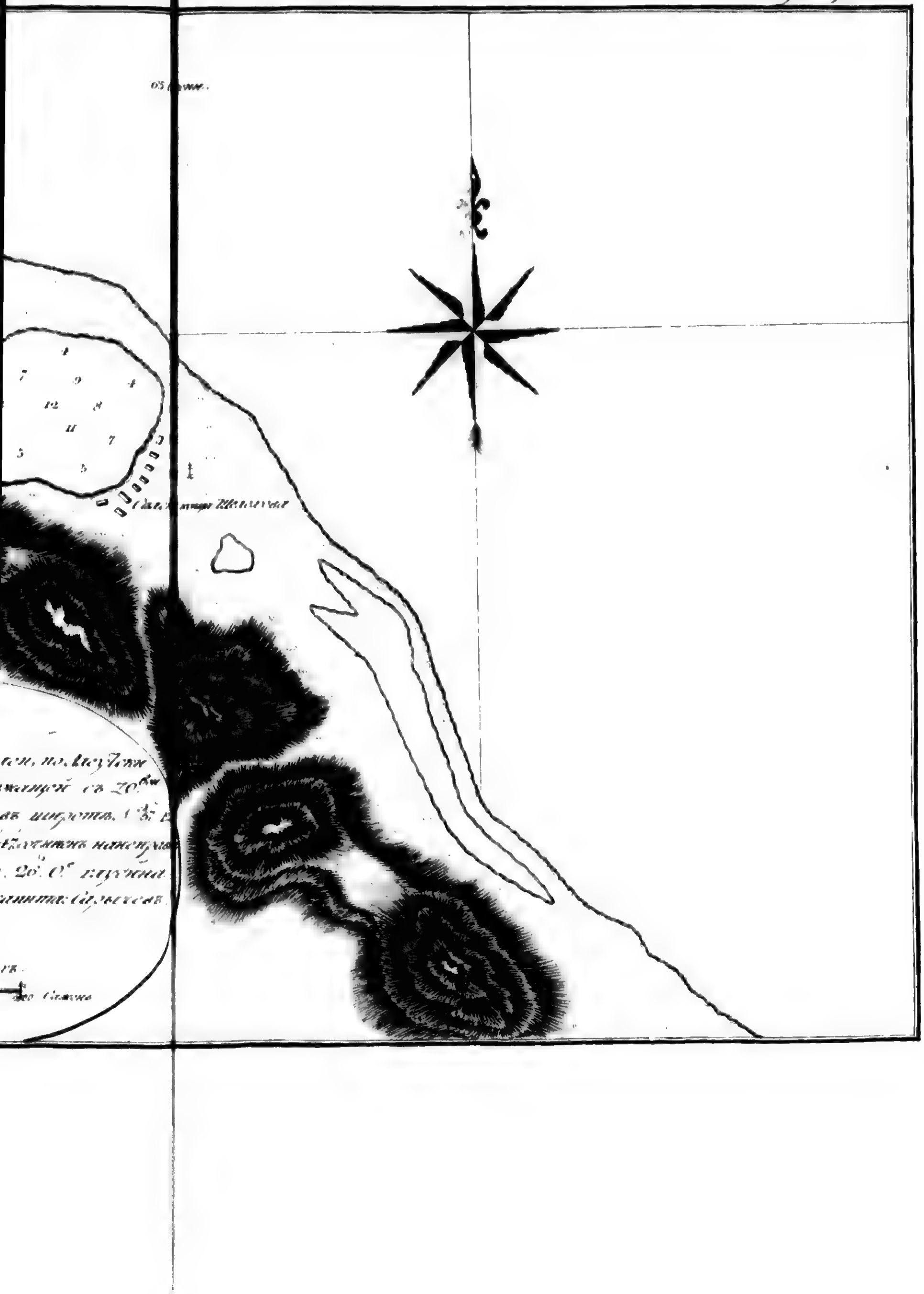

Часть II

Женщина острова Кадьяка





Женщина острова Кадьяка.

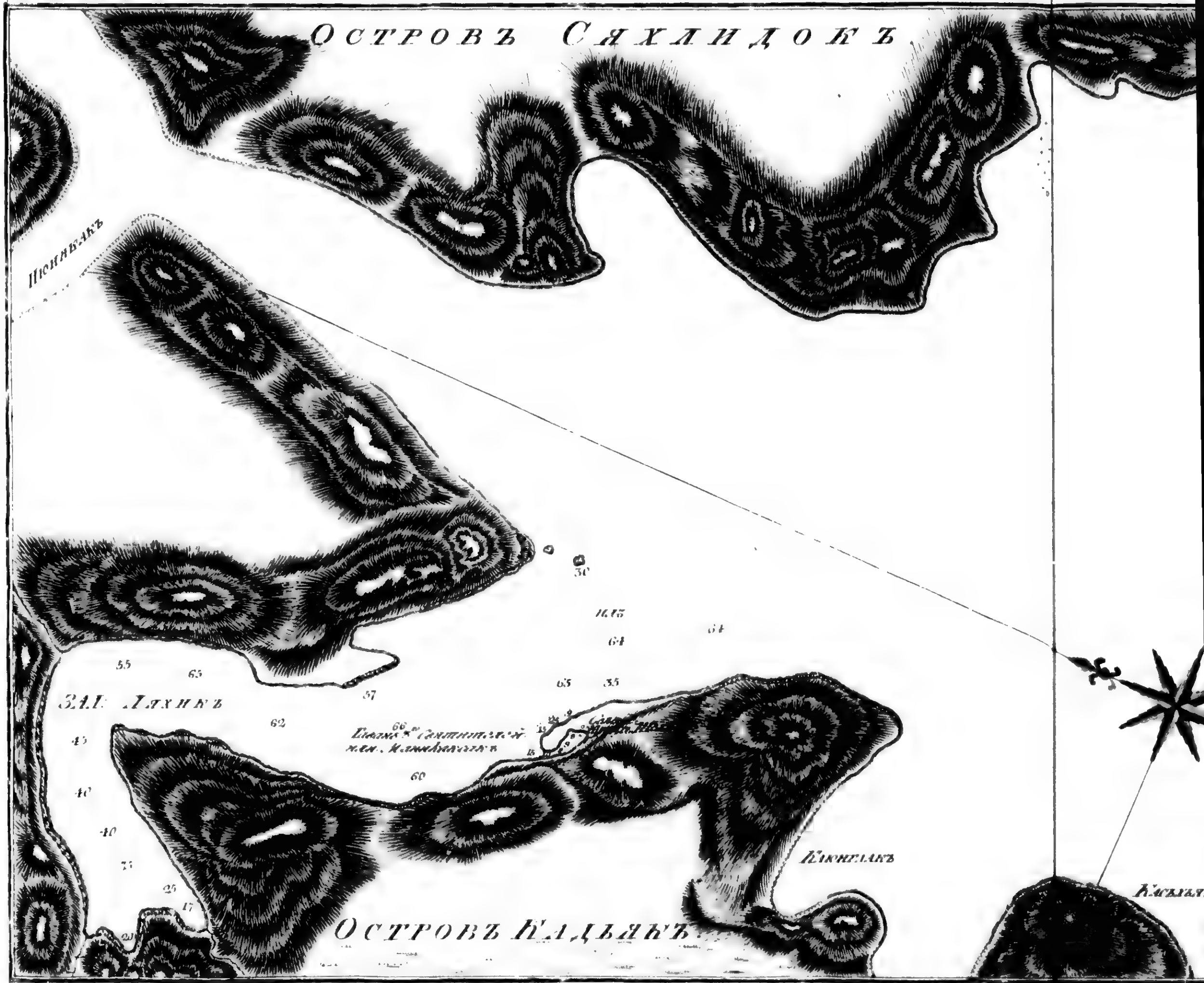
Островъ Сяхлидокъ
Островъ Кадьякъ


Плоская карта входу къ Гавани
трехъ Святителей на Островъ Кадьякъ
сочинена на правой компасъ имѣющей
склоненіе 26° восточное въ 1790. Году.
Мили Италіянскія
1/4
1/2
1
2
75
70
70
Кильякъ
О. Нѣсиктакъ

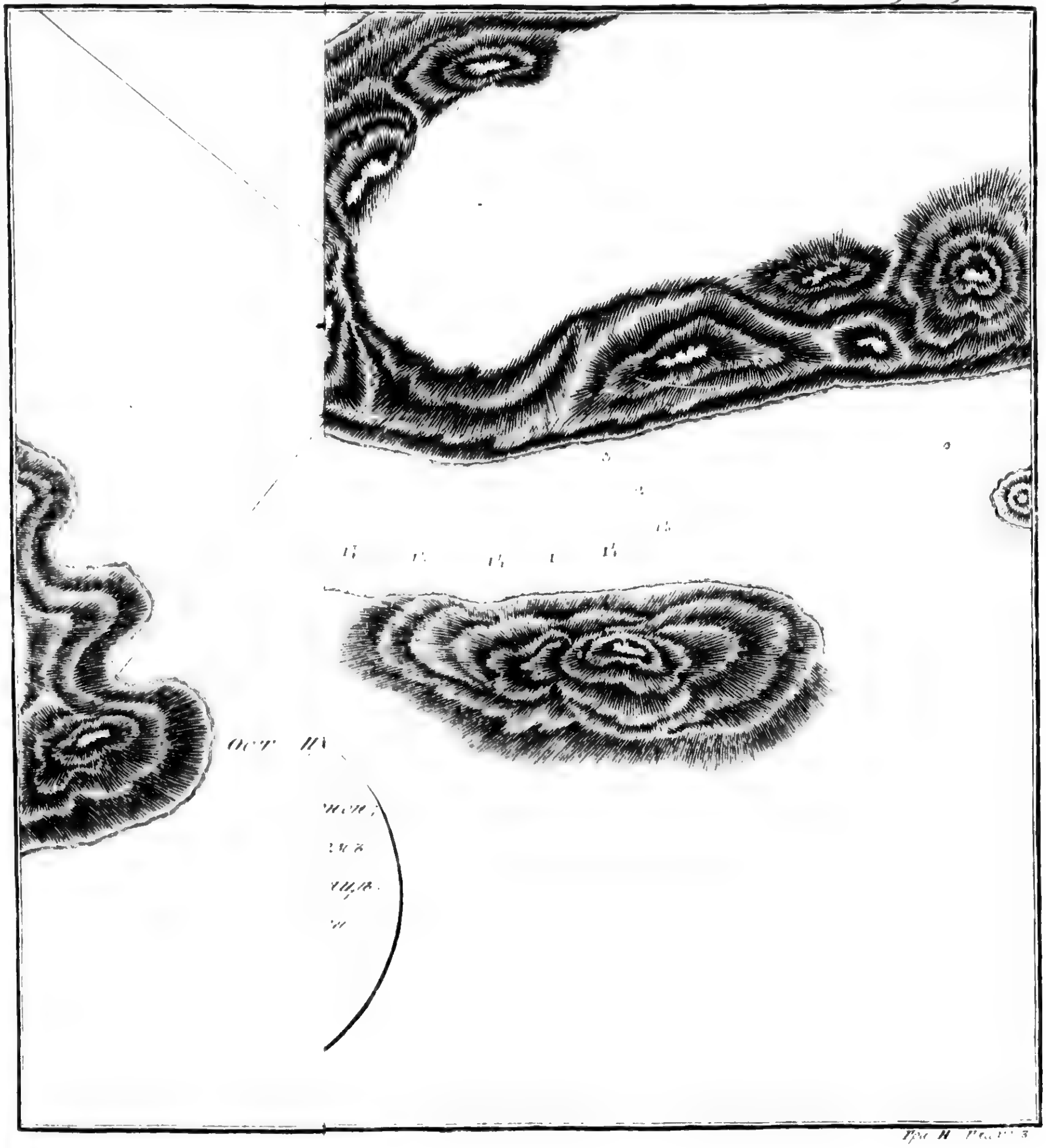

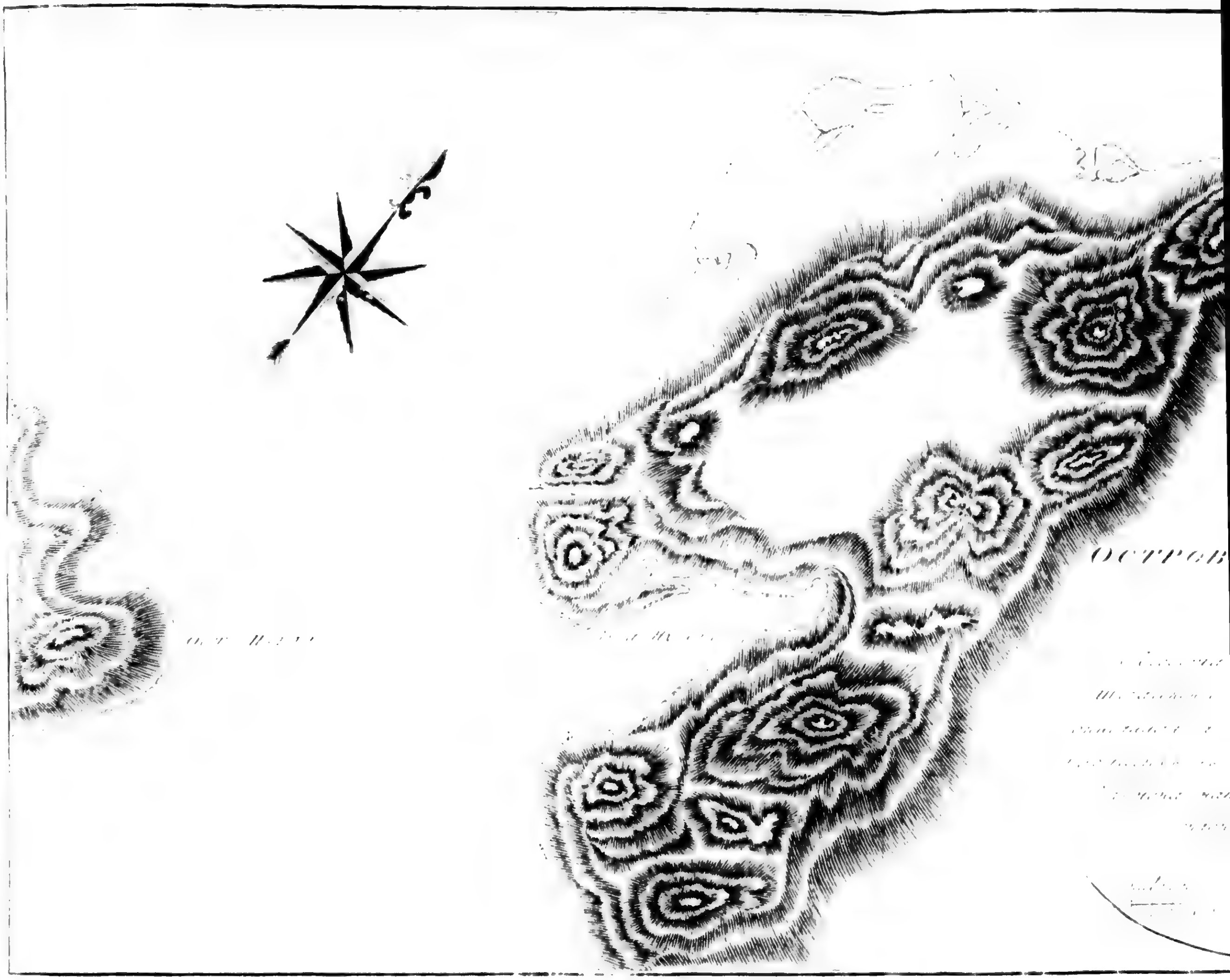
ОСТРОВ

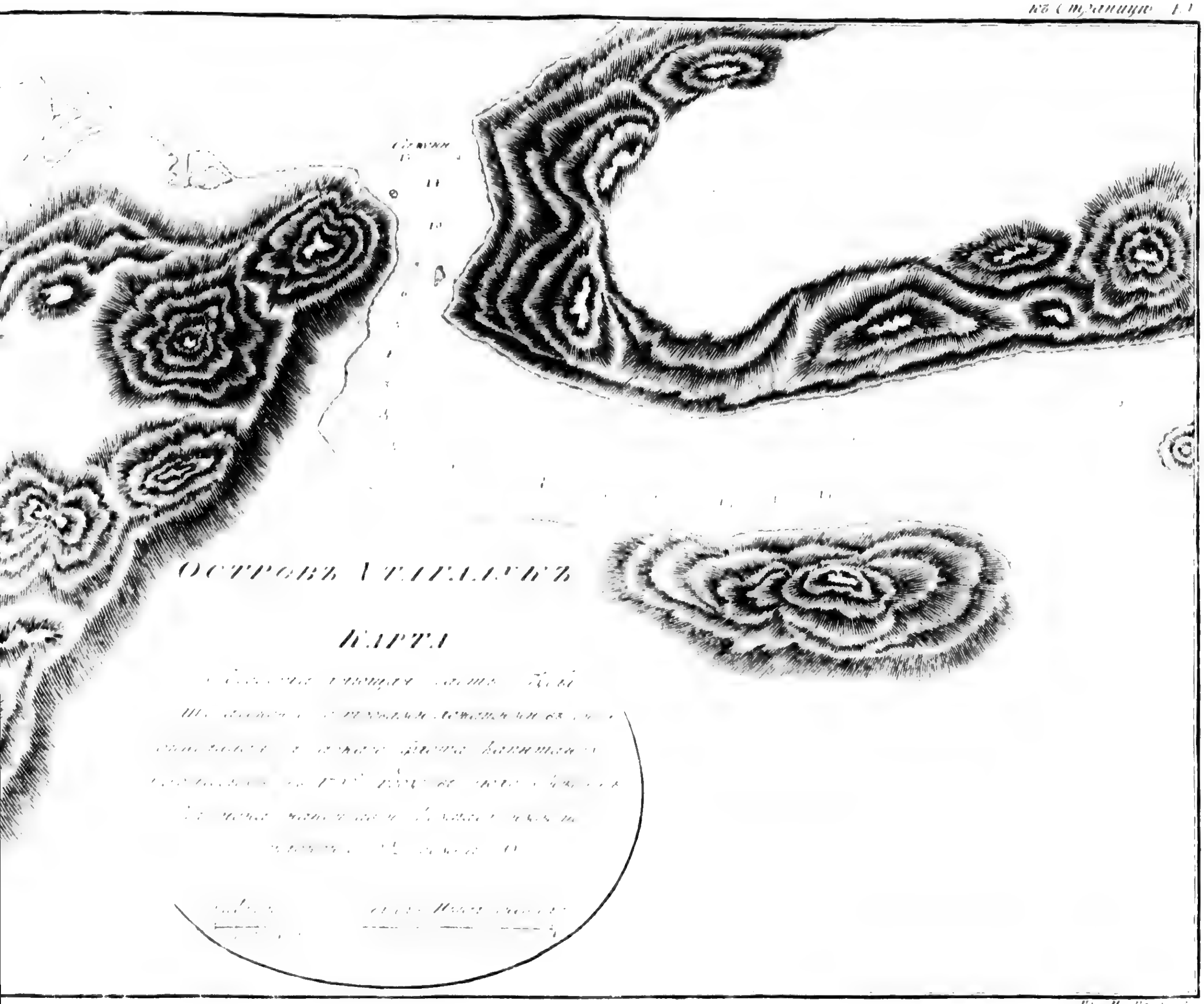
Островъ
КАРТА



Американцы Шугачской губы расположившіеся на время по

къ Страницѣ

...ющійся шаврелія подъ опрокинутыми своими байдарами

Видъ Шумагинскихъ Островов Нюньки, ... и прочихъ ...



Видъ острова Кадьяка, съ Юго-западной его стороны, снятъ въ ...

Видъ острова ... и прочихъ около его лежащихъ островов, снятъ въ разстояніи от...

...и прочихъ близь нихъ лежащихъ; снятъ въ разстояніи отъ пилхъ-кинила трехъ миль

...падной его стороны, снятъ въ разстояніи отъ b, въ 15^ти^ миляхъ.

...снятъ въ разстояніи отъ южной оконечности ..., въ пяти миляхъ.

Вuдъ острова Агатту, съ Южно западной его стороны, въ разстояніи 11^ть^ миль.

Кроноцкой носъ, въ разстояніи 24^х^ миль.

Видъ острова Кыски, съ сѣверной его стороны, въ разстояніи 4^х^ миль

Видъ Острова Кыски, и лежащихъ отъ него къ востоку другихъ Остров

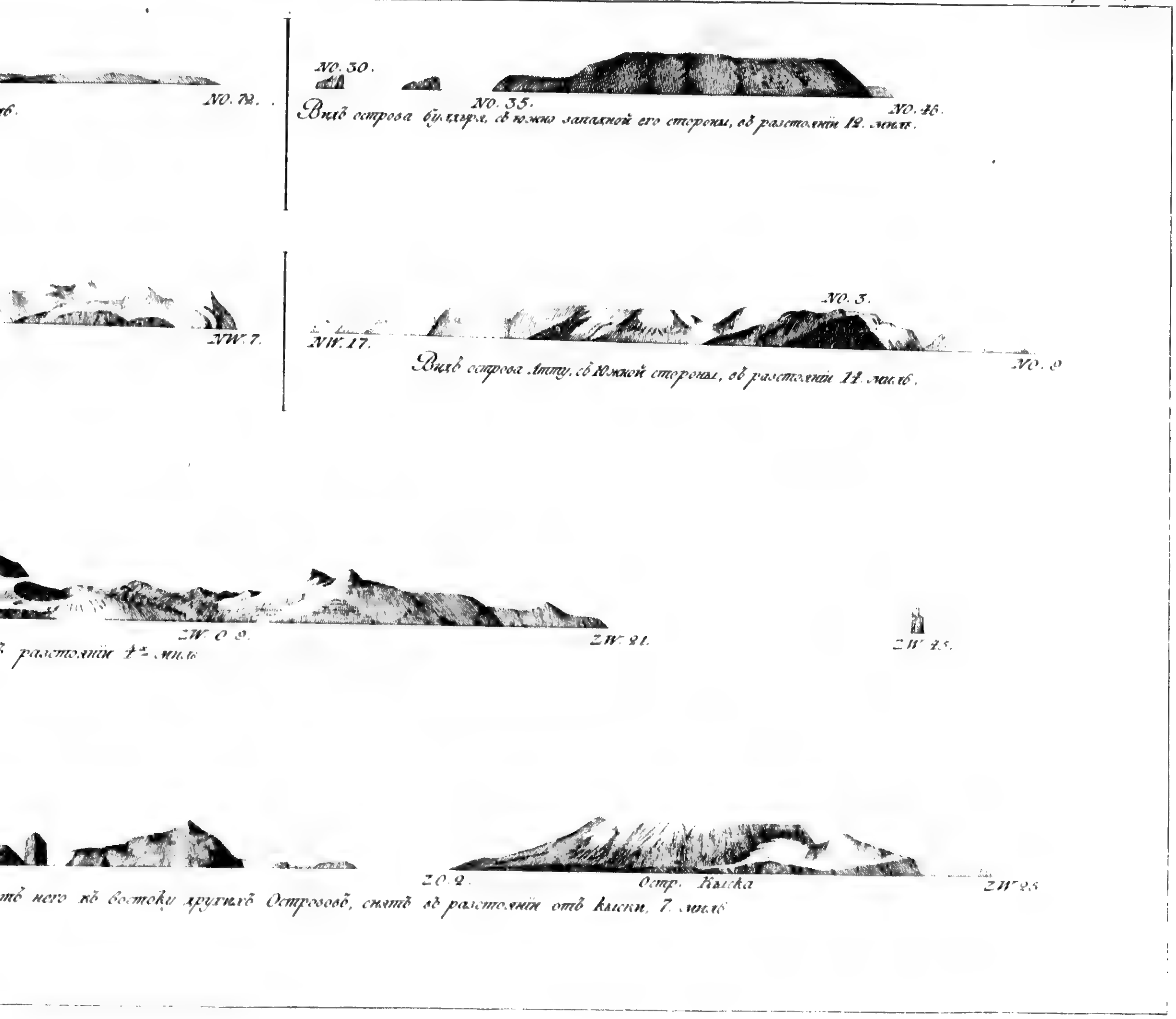
NO. 72.
NO. 30.
NO. 35.
NO. 46.
Видъ острова Булдыря, съ южно западной его стороны, въ разстояніи 12. миль.
NW. 7.
NO. 3.
NW. 17.
NO. 9
Видъ острова Атту, съ Южной стороны, въ разстояніи 14. миль.
ZW. O 9.
ZW. 21.
ZW. 45.
разстояніи 4½ миль
ZO. 2.
Остр. Кыска
ZW. 25
отъ него къ востоку другихъ Островов, снятъ въ разстояніи отъ кыски, 7. миль

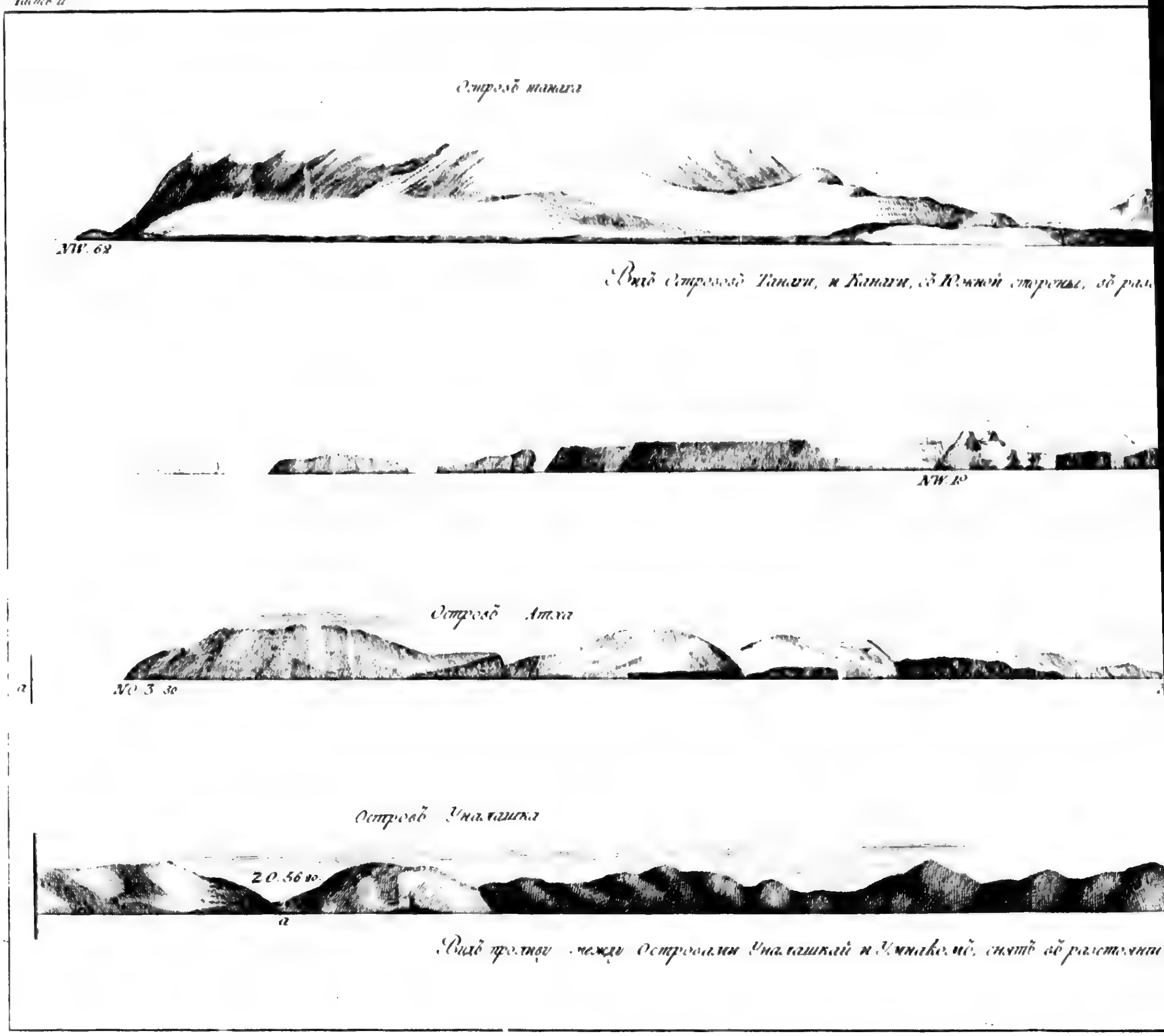

Видъ Острововъ Танаги, и Канаги, съ Южной стороны, въ рас

Видъ пролива между Островами Уналашкой и Умнакомъ, снятъ въ разстояни


NO 20 oo
Ост. Бобровой
NO 15 oo
NO 3 oo
NO 10 oo
Островъ Канага
NO 34 oo
Канаги, съ Южной стороны, въ разстояніи отъ тамъ 9 миль.
NW 10
NW 47 oo
NW 37 oo
Видъ острова Атхи, и лежащихъ отъ него къ Западу маленкихъ островов, снятъ въ разстояніи 6 миль.
NO 50 oo
Островъ Умнакъ
20 3
ZW 1
и Умнакомъ, снятъ въ разстояніи отъ сѣверовосточнаго мыса Умнака въ 5½ миляхъ

Островъ [illegible]



Островъ [illegible]





Видъ острова [illegible] съ сѣверной стороны при входѣ въ [illegible]

Видъ Острова святаго Павла съ южной его стороны взятъ въ разстояніи отъ 12 миль [illegible] лежащій близъ святаго Павла

Видъ Острова называемаго Англичанами ПЕННКЛЬ лежащаго близъ острова Ст. [illegible]

20 60.

20° 33.

…стороны при входѣ въ Камчатскую Губу; снятъ въ разстояніи 12 миль

…въ разстояніи въ 12 миль

№ 13

23° 3

…лежащаго близь острова Св. Матвѣя, снятъ въ разстояніи 2½ миль



Ꙃ N° 69. 11.

Видъ Острова Евдоксіевъ, восточной его стороны, снятъ съ разстоянии

NO 25 oo

Видъ [illegible] нии сто

N° 80 10

Видъ тогоже острова NO-ныя въ разстоя


стороны. снятъ съ разстоянии отъ него 3½ миль

Часть

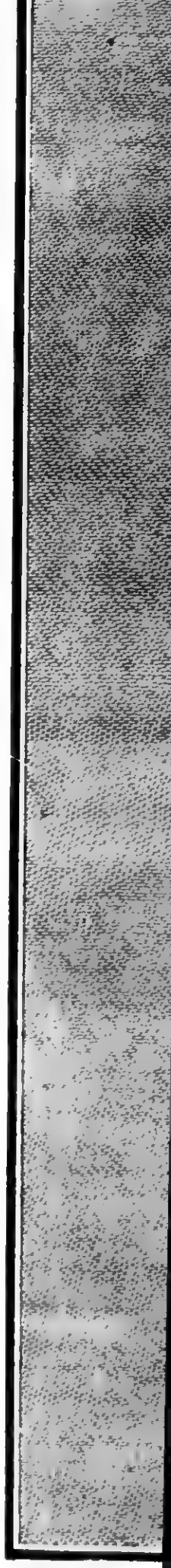

Женщина Чукоцкой Земли

Часть II

Видъ летнихъ Чукотскихъ Юртъ, и жителей ...

...ю, и хорошаго лѣта въ этомъ Селеніи Алеутовъ.



Видъ Чукотскаго берега, рѣки Гильмилинѣ и лежащихъ въ устьѣ оной Острововъ снятъ

...ъ Острова Сѣдечнѣ, съ западной его стороны, въ разстояніи 15ти миль

Видъ тогожъ Острова въ разстояніи 10ти миль

...ніи 15ти миль.
зъ растояніи 10ти миль



Изображение личинъ, употребляемыхъ Але



...потребляемыхъ Алеутами при игрищахъ.

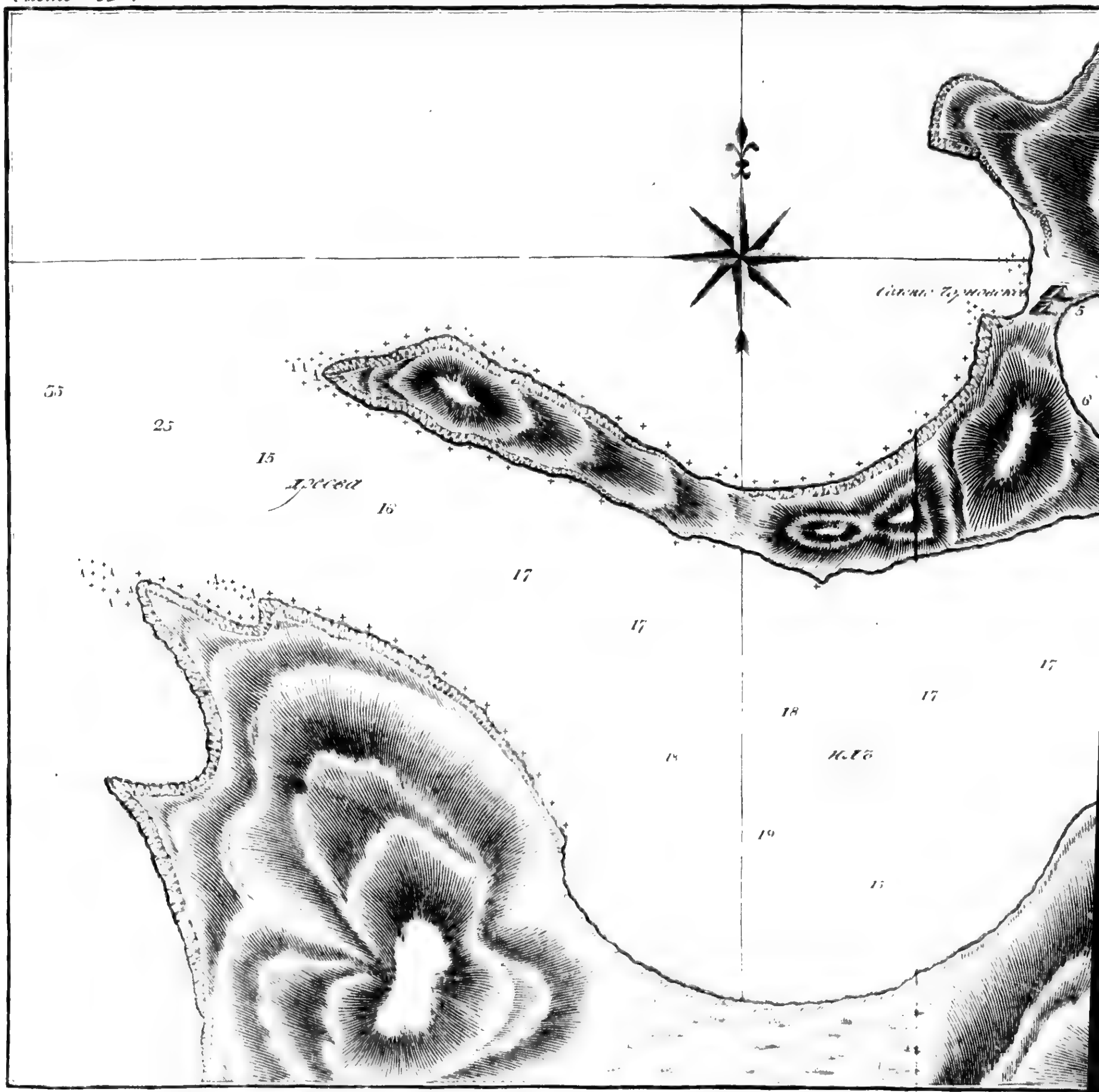

35
25
15
16
17
17
17
17
18
19
5

Планъ


ПЛАНЪ

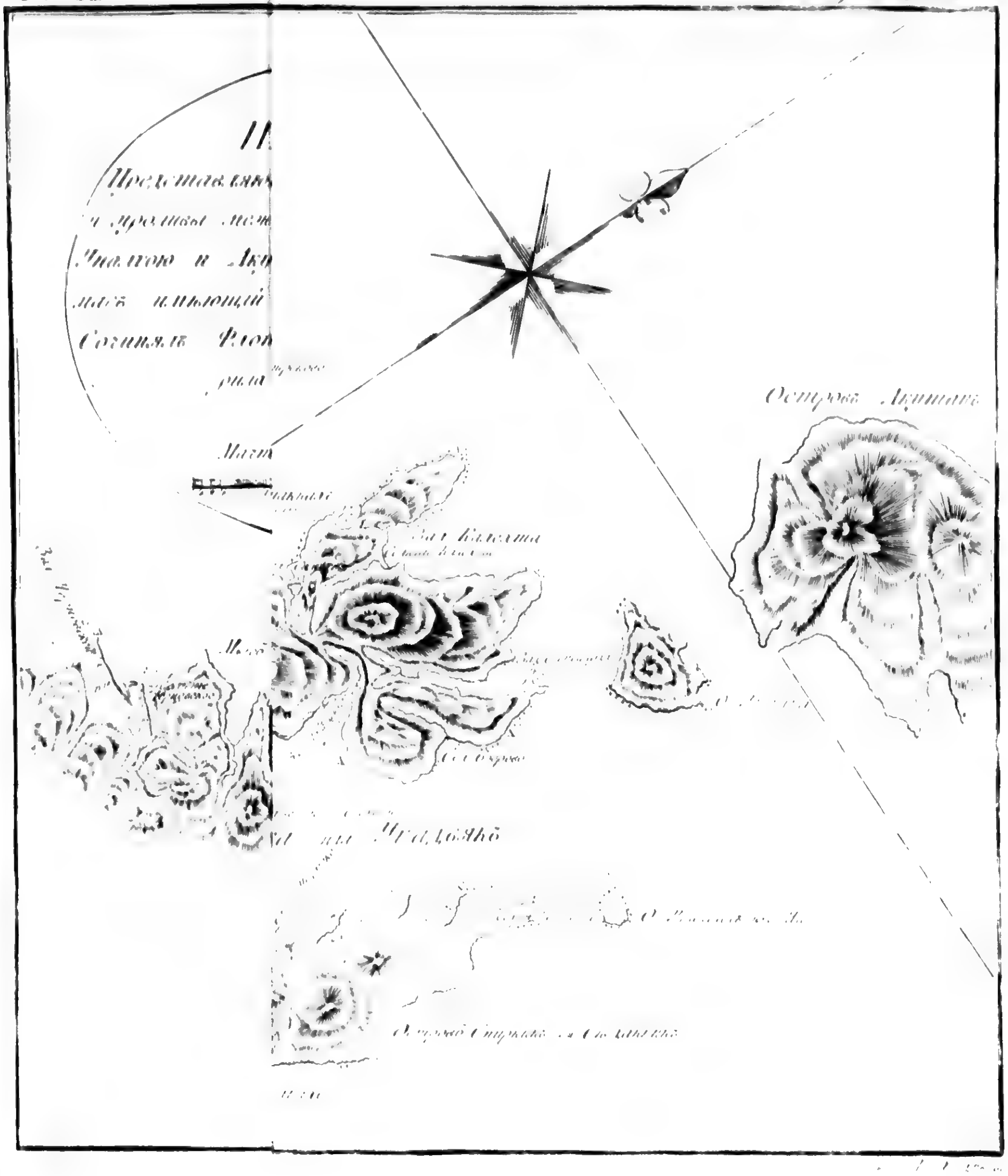
Островъ Акутанъ

IMAGE EVALUATION
TEST TARGET (MT-3)

6"

Photographic
Sciences
Corporation

23 WEST MAIN STREET
WEBSTER, N.Y. 14580
(716) 872-4503

Т: II.

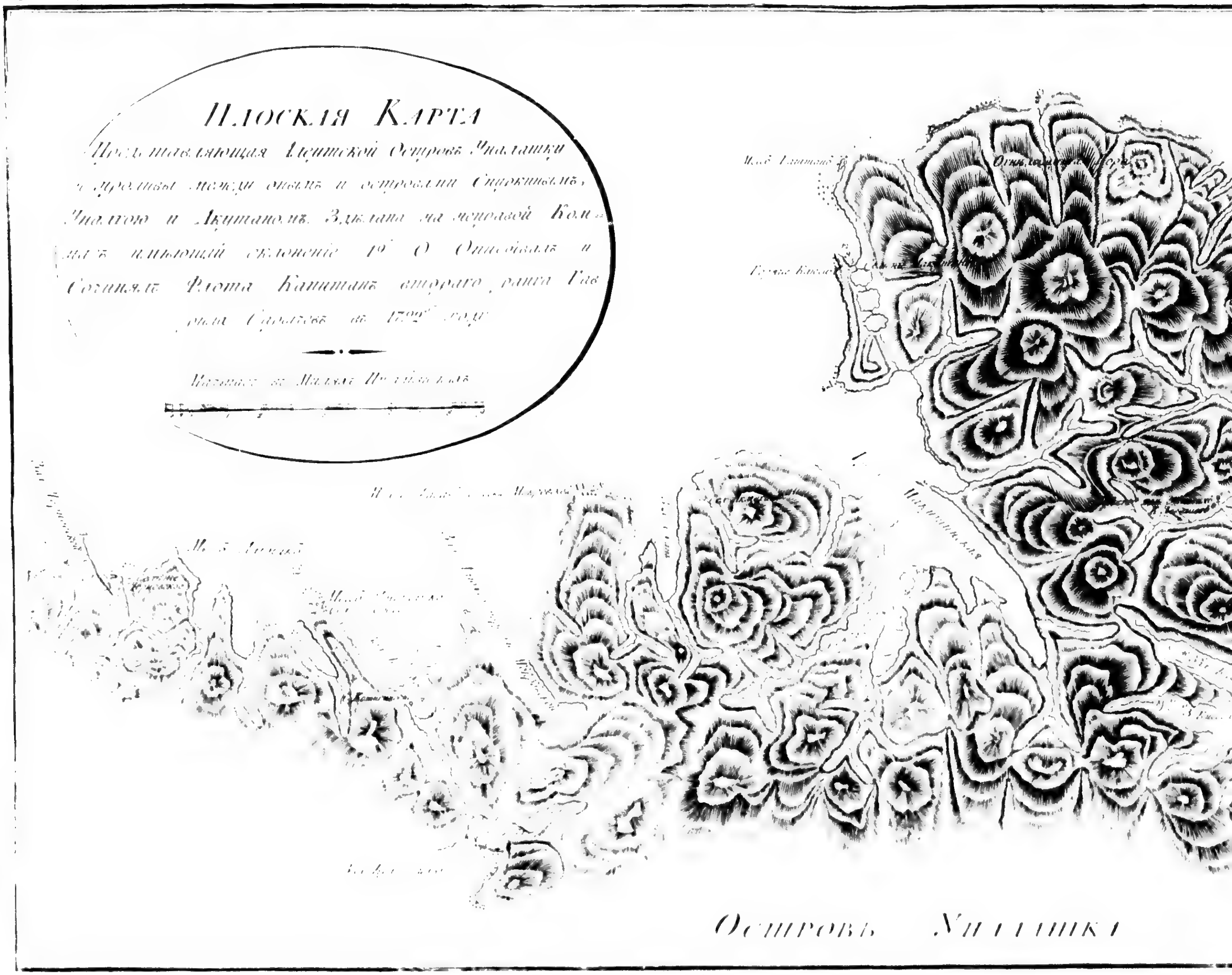
ПЛОСКАЯ КАРТА
Представляющая Алеутской Островъ Уналашки
и проливы между онымъ и островами Спиркинымъ,
Уналгою и Акутаномъ. Здѣлана по меровой Ком-
пасѣ имѣющий склонение 19° О Описывалъ и
Сочинялъ Флота Капитанъ втораго ранга Гав
риила Сарычевъ въ 1792 году
Островъ

къ Страницѣ 151.

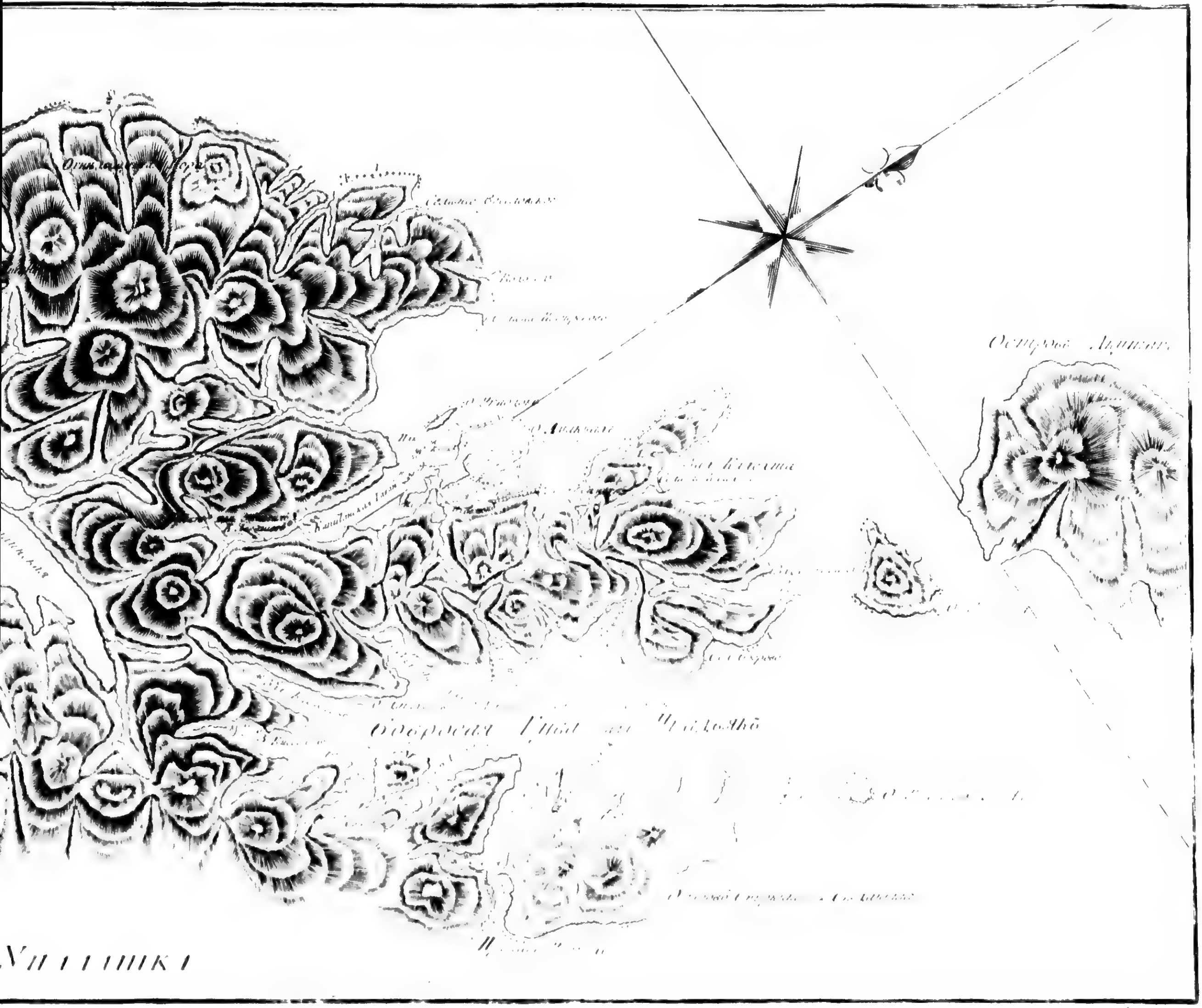



Къ страницѣ 10



Листъ II.

Алеуты насвоихъ Ба



…ЕУТЫ НА СВОИХЪ *Байдарахъ.*


Видъ Острова Сегуама и восточнаго мыса Острова Амли, снятъ въ
20.35
20.46.30.
Островъ Сегуамъ въ 8ми миляхъ.
20.40.00.
Видъ сѣверо-восточной части острова Атхи, въ разстояніи отъ него 8
a
b
20.65.
Видъ Островов Ситхина, Адаха, и лежащихъ между оными другихъ маленькихъ островков.
a b. Ост. Ситхинъ
c d. Ост. Адахъ
d
20.5.00
20.55.00
Видъ Острова

...мыса Острова Амли, снятъ въ разстояніи отъ Сегуана, въ 8ми миляхъ.



...рова Атхи, въ разстояніи отъ него 8 миль.

...ти другихъ маленькихъ островковъ, снятъ въ разстояніи отъ Адаха въ 11ти миляхъ.

a b. Ост. Ситхинъ.
c. d. Ост. Адахъ.

Видъ Острова семи сопочнаго въ разстояніи отъ него 9ти миль.



Видъ островов Курильскихъ, втораго и пятаго въ разстояніи отъ втораго острова 5

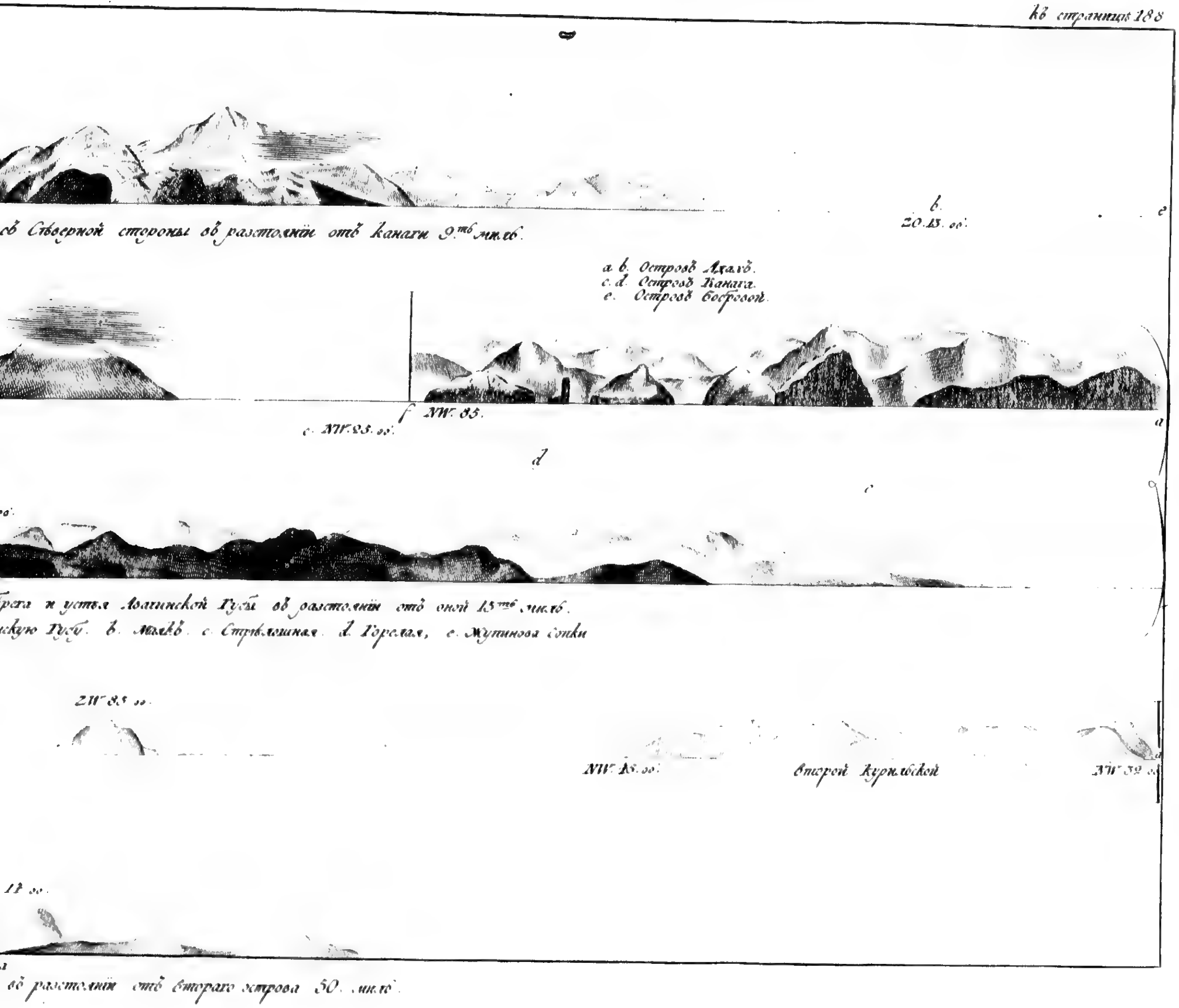
съ Сѣверной стороны въ разстояніи отъ Канаги 9.ть миль.
b.
20.13. оо.
e
a. b. Островъ Ахахъ.
c. d. Островъ Канага.
e. Островъ Бобровой.
f NW. 85.
c. NW. 83. оо.
a
d
c
брега и устья Авачинской Губы въ разстояніи отъ оной 15.ть миль.
скую Губу. b. Маякъ. c. Стрѣлошная. d. Горелая, e. Жупинова сопки
ZW. 83. оо.
NW. 18. оо.
второй Курильской
NW. 32. оо.
въ разстояніи отъ втораго острова 50. миль.


О Е М О
Проливъ Беринговъ

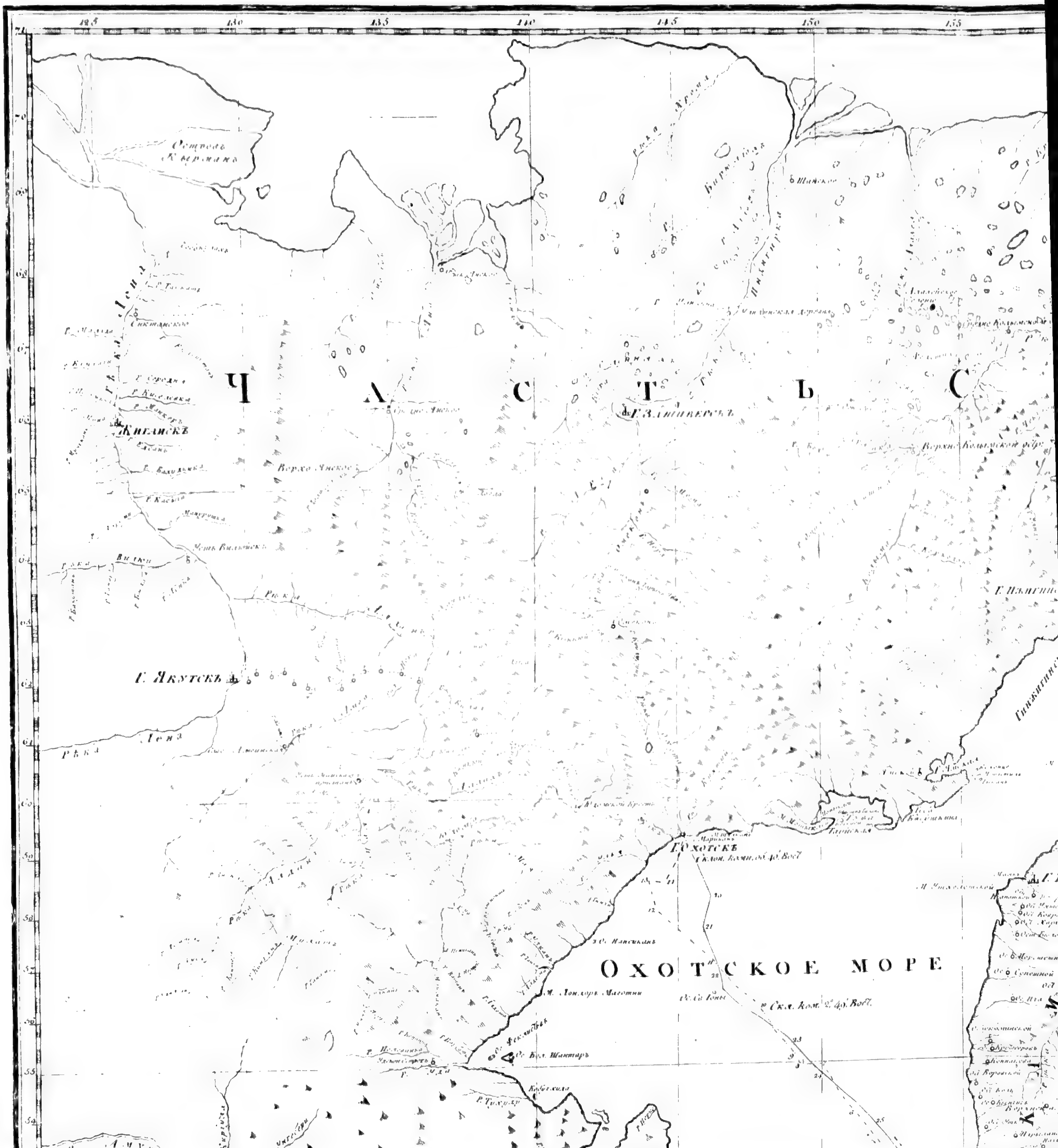

125
130
135
140
145
150
155
Ч А С Т Ь С
Жиганскъ
Верхоянское
Г. Якутскъ
Рѣка Лена
Г. Зашиверскъ
Г. Охотскъ
ОХОТСКОЕ МОРЕ
Амуръ

155
160
165
170
175
180
185
Медвѣжьи острова
Ледовитое м
С И Б И Р И
Анадырская Губа
Г. Ижигинскъ
Гижигинская Губа
Пенжинская Губа
Губа Олюторская
Камчатка
Г. Тигиль
Ост. Карагинской
Камчатское море
море
Нижнекамчатскъ
Ост. Беринговъ
Алеутские остр
Остр. Ближние
Остр. Крысьи
Остр. Андреяновские

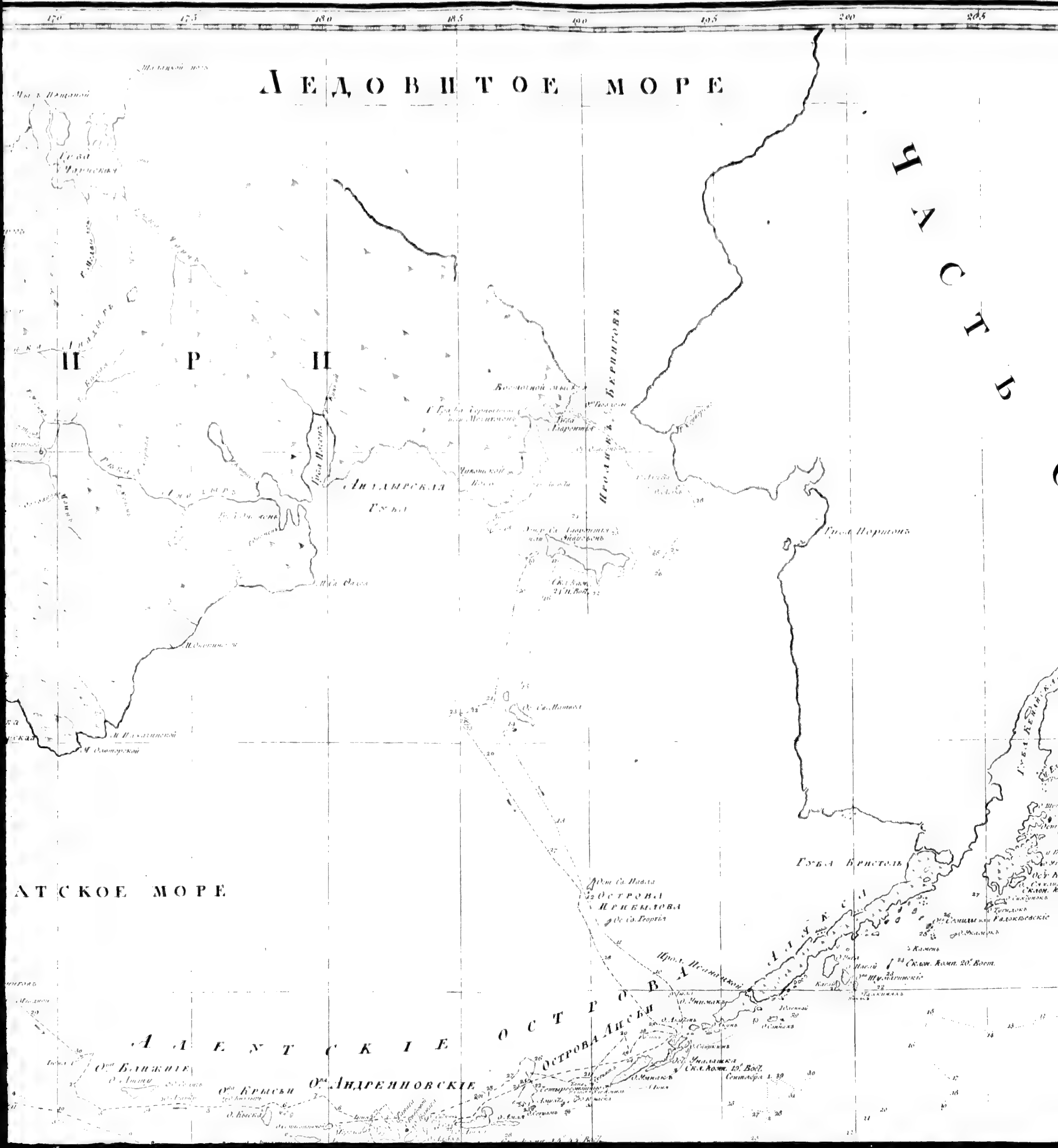

170
175
180
185
190
195
200
205
ЛЕДОВИТОЕ МОРЕ
ЧАСТЬ
ПРОЛИВЪ БЕРИНГОВЪ
Анадырская Губа
АТСКОЕ МОРЕ
Губа Бристоль
Острова Прибылова
Алеутские Острова
Острова Лисьи
Ов. Андреяновские
Ов. Крысьи
Ов. Ближние

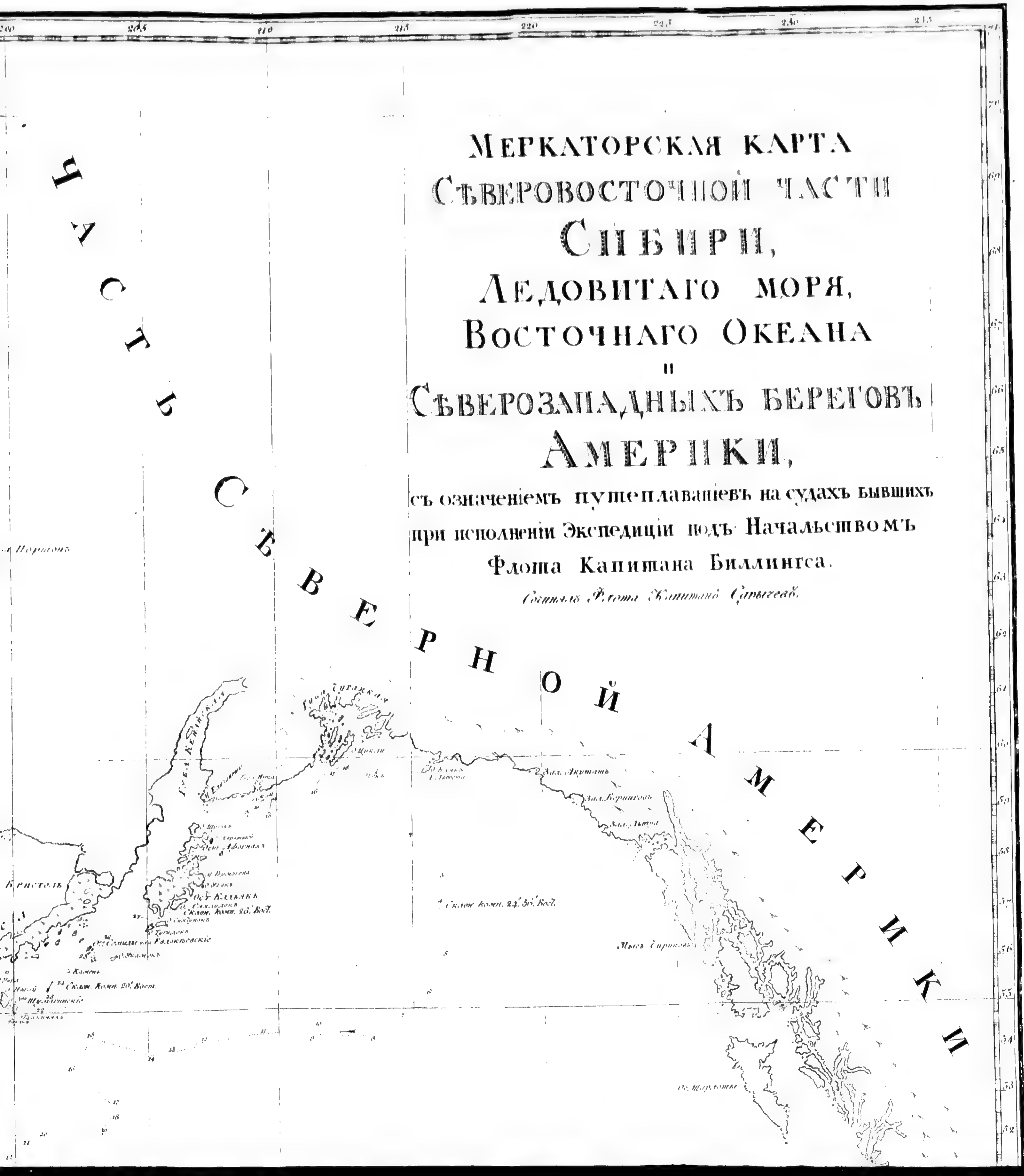
Меркаторская карта
Сѣверовосточной части
Сибири,
Ледовитаго моря,
Восточнаго Океана
и
Сѣверозападныхъ береговъ
Америки,
съ означенiемъ путеплаванiевъ на судахъ бывшихъ
при исполненiи Экспедицiи подъ Начальствомъ
Флота Капитана Биллингса.
Сочинялъ Флота Капитанъ Сарычевъ.
Часть Сѣверной Америки
Бристоль
Оcт. Кадьякъ
Зал. Якутатъ
Зал. Беринговъ
Мысъ Чириковъ
Ос. Шарлоты
Губа Кенайская
Склон. комп. 24. 36. Вост.
Склон. комп. 26. Вост.
Склон. Комп. 20. Вост.
Шумагинские
Камень
200
205
210
215
220
225
230
235

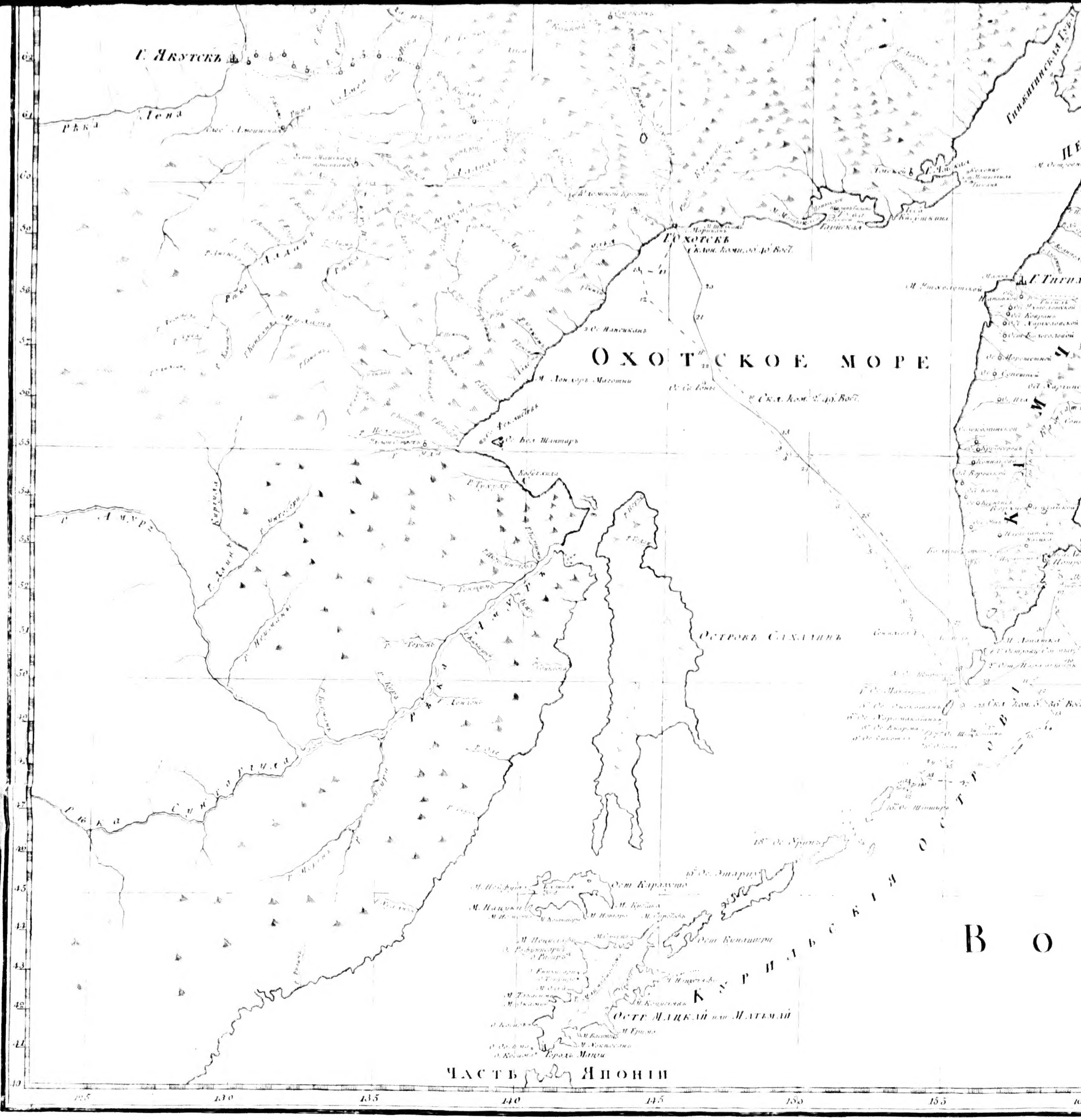

Г. Якутскъ
Рѣка Лена
Охотское море
Г. Охотскъ
Островъ Сахалинъ
Рѣка Амуръ
Гижигинская Губа
Ост. Карафуто
Ост. Кунашири
Остр. Мацкай или Матьмай
Курильскія острова
Часть Японіи
В о
125
130
135
140
145
150
155

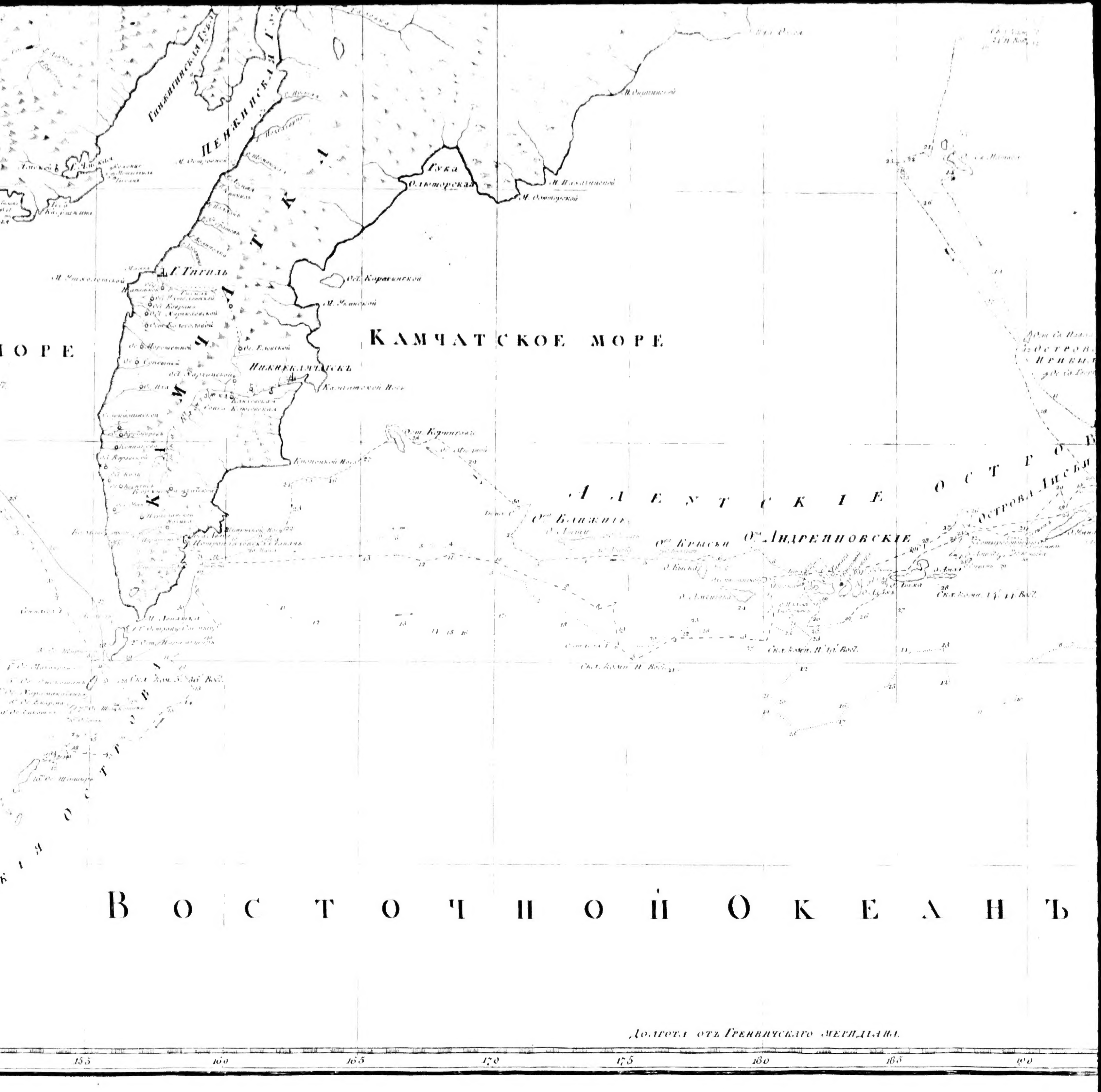

Гижигинская Губа
Пенжинская Губа
Губа Олюторская
М. Олюторской
Г. Тигиль
Ост. Карагинской
Нижнекамчатскъ
Камчатка
Камчатское море
Ост. Берингова
Алеутскіе Острова
Острова Лисьи
Оᵒᵛ Ближніе
Оᵒᵛ Крысьи
Оᵒᵛ Андреяновскіе
Восточной Океанъ
Долгота отъ Гренвичскаго меридіана
155
160
165
170
175
180
185
190

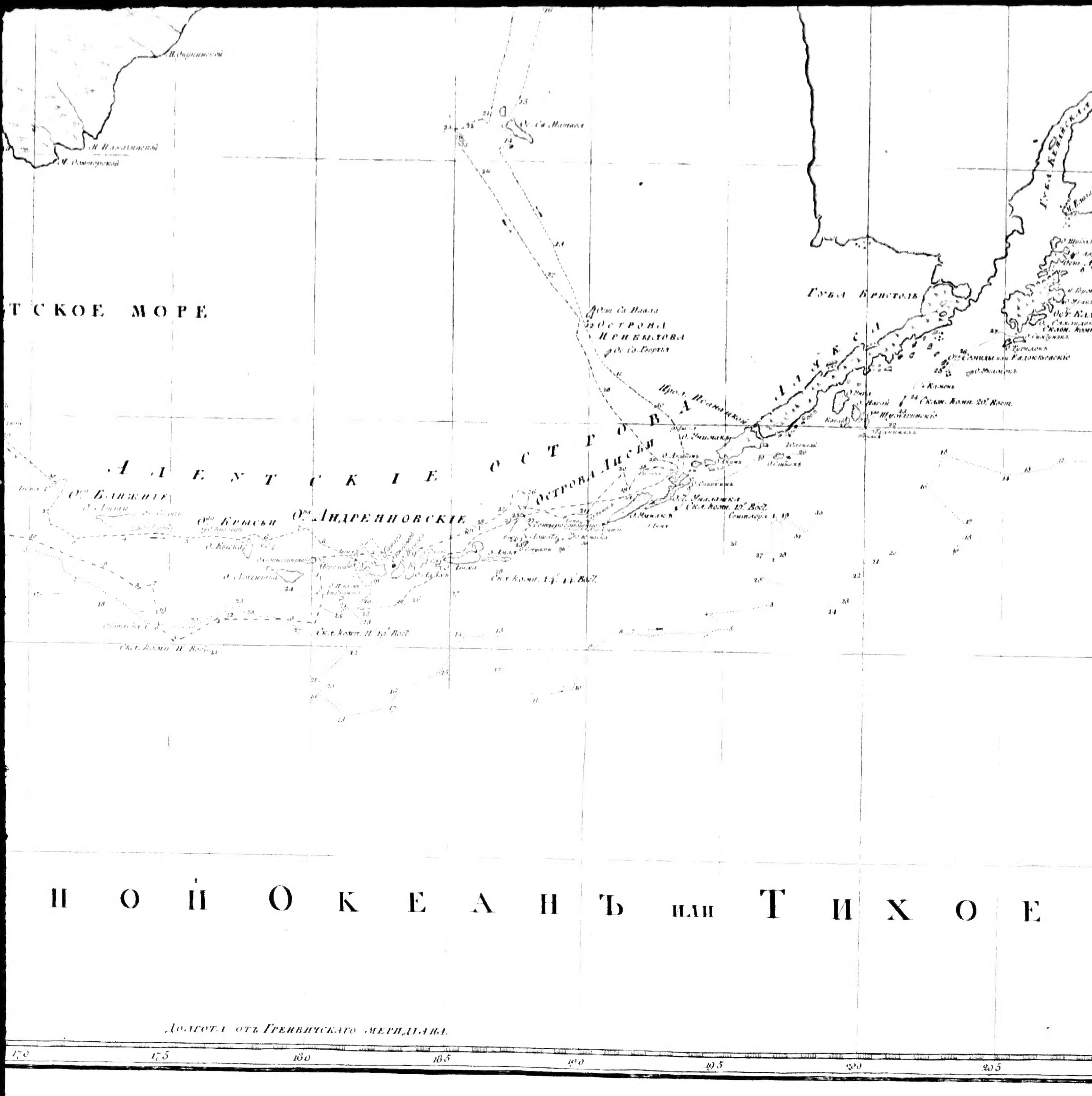

ТСКОЕ МОРЕ
АЛЕУТСКІЕ ОСТРОВА
Губа Кристоль
АЛЯКСА
Острова Прибылова
Острова Лисьи
Оа Ближніе
Оа Крысьи
Оа Андреяновскіе
О. Уналашка
НОЙ ОКЕАНЪ или ТИХОЕ
Долгота отъ Гренвичскаго меридіана
170
175
180
185
190
195
200
205

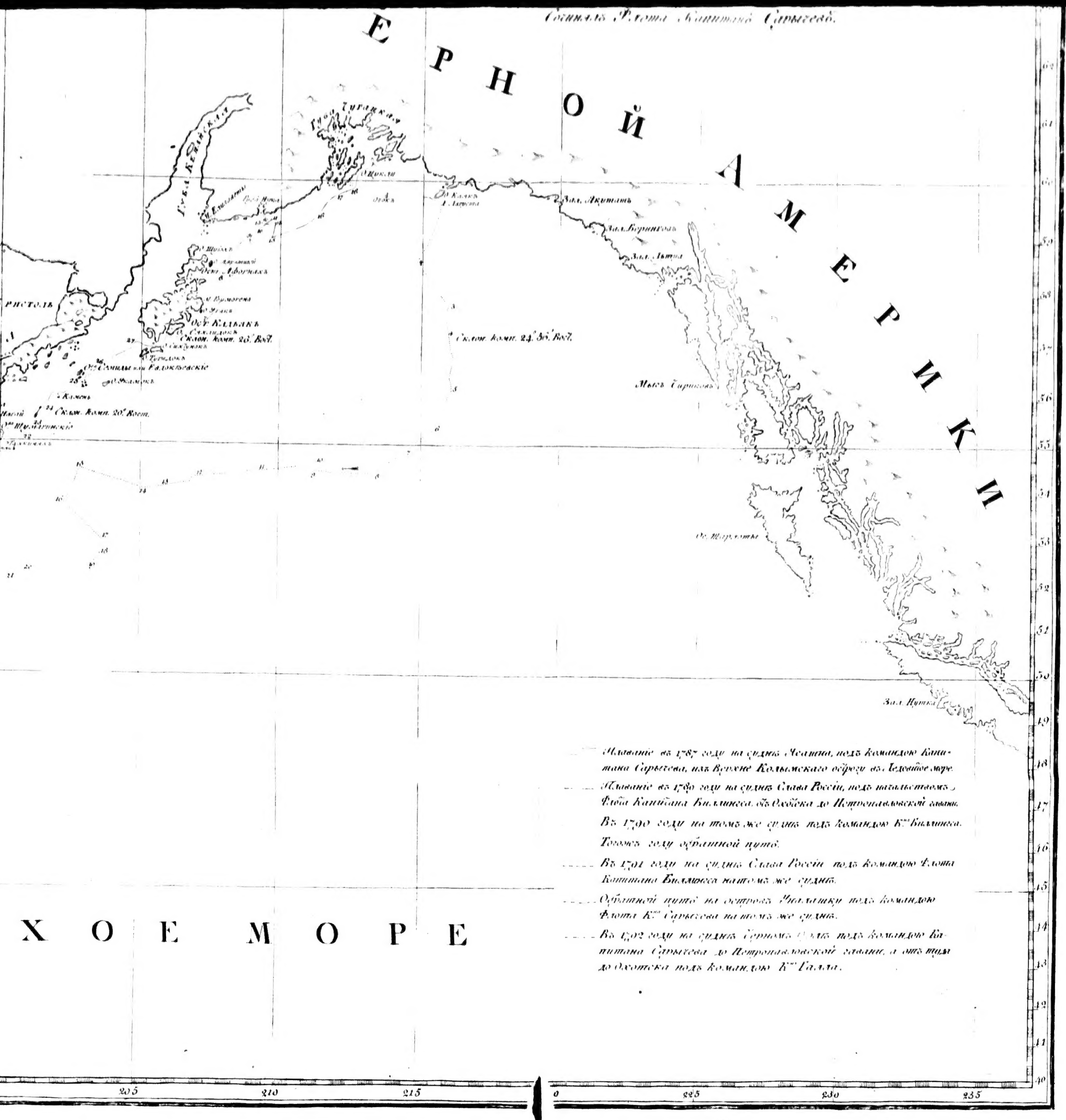

Сочинилъ Флота Капитанъ Сарычевъ.
ЕРНОЙ АМЕРИКИ
ХОЕ МОРЕ
Губа Кенайская
Губа Чугацкая
Зал. Якутать
Зал. Берингов
Зал. Льтуа
Ост. Кадьякъ
Склон. комп. 24°. 30'. Вост.
Мысъ Чириковъ
Ос. Шарлоты
Зал. Нутка
Плаваніе въ 1787 году на судне Ясашна, подъ командою Капитана Сарычева, изъ Верхне Колымскаго острогу въ Ледовитое море.
Плаваніе въ 1789 году на судне Слава Россіи, подъ начальствомъ Флота Капитана Биллингса, отъ Охотска до Петропавловской гавани.
Въ 1790 году на томъ же судне подъ командою К. Биллингса.
Того же году обратной путь.
Въ 1791 году на судне Слава Россіи подъ командою Флота Капитана Биллингса на томъ же судне.
Обратной путь на островъ Уналашки подъ командою Флота К. Сарычева на томъ же судне.
Въ 1792 году на судне Черный Орелъ подъ командою Капитана Сарычева до Петропавловской гавани, а отъ туда до Охотска подъ командою К. Галла.
205
210
215
225
230
235